

*Parque Natural del*

# ALTO TAJO

GUÍA DEL VISITANTE





Edición: Consejería de Desarrollo Sostenible. Junta de Comunidades de Castilla-La Mancha.

Diseño y Maquetación: IMP Comunicación

Fotos: JCCM, David Blázquez, Tasón, Miguel Ángel Langa, Rafael Abuín

D.L.: TO 416-2023

# Í N D I C E

<b>VALORES NATURALES</b>	4
• Paisaje	4
• Flora y vegetación	6
• Fauna	8
• Geología y geomorfología	10
• El Alto Tajo y la influencia humana	12
<b>NATURALEA EL ALTO TAJO</b>	14
• Infórmate e inicia tu visita	16
<b>Adéntrate en el Parque</b>	18
• Rutas de senderismo	18
• Senderos de Gran Recorrido	20
• Rutas para recorrer en bicicleta de montaña o BTT	22
• Áreas Recreativas	23
• Rutas o Itinerarios para recorrer el Parque	23
• Lugares y recursos de interés	24
<b>TURISMO SOSTENIBLE</b>	29
• Empresas y alojamientos adheridas a la CETS	29
• Regulación de actividades en el Parque Natural	30
• Seguridad, normas y recomendaciones	32





# *Parque Natural del* **ALTO TAJO**

La protección de este territorio reconoce la excepcional importancia del sistema de hoces fluviales más extenso de la región y uno de los más importantes de España, con una gran diversidad geológica, botánica y faunística. Este espacio natural protegido se encuentra en un excelente grado de conservación y constituye una de las cumbres de la biodiversidad castellano manchega. Los elementos clave de su biodiversidad son:

- Pinares de *Pinus nigra ssp. salzmannii*
- Bosques de ribera
- Sabinars de *Juniperus thurifera*
- Bosques eurosiberianos
- Comunidades higroturbosas, megafórbicas y cervunales
- Bojedas sobre litosuelos
- Atropa baetica
- Cangrejo de río autóctono
- Rapaces rupícolas no necrófagas
- Alimoche



DESCARGA AQUÍ ESTA GUÍA

# VALORES NATURALES

## *Paisaje*

El Parque Natural cuenta con un paisaje excepcional configurado por su red hidrográfica, en el que destacan los cañones y hoces fluviales, así como formas singulares de ladera, como cuchillos, agujas y monolitos sobre rocas calizas y areniscas rojas principalmente, en los que abundan los

pinos además de los bosques de ribera en torno a los cursos fluviales. Son también relevantes las parameras cubiertas principalmente por sabinas y pinos.

El alto grado de naturalidad de este territorio, ha configurado paisajes singulares y de espectacular belleza. ■



Vista Río Tajo



Vista de Chequilla.



**MIRADORES DEL PARQUE:** Este territorio cuenta con una amplia red de miradores y puntos de observación del paisaje. Consultalos en los mapas de uso publico o escanea el QR.



MIRADORES





Vista Río Tajo  
desde Mirador  
de Zaorejas

## Flora y vegetación

El Parque Atesora gran diversidad florística, ya que dentro de sus límites, vegeta cerca de un 20% del total de las especies presentes en la flora ibérica. Se encuentra en una encrucijada florística, donde debido a la variedad de nichos ecológicos tienen cabida tanto especies típicamente eurosiberianas, como de los sistemas béticos y levantinos.

Son relevantes los extensos pinares de *Pinus silvestris*, laricio (*Pinus nigra subs. salzmannii*) y resinero (*Pinus pinaster*), además de superficies más reducidas pero no menos valiosas de pino carrasco (*Pinus halepensis*). Formando masas mixtas con los pinares o masas puras encontramos quejigos (*Quercus faginea*), encinas (*Quercus ilex*) y melojos (*Quercus pirenaica*).

En la zona central del Parque Natural, las parameras calizas son territorios dominados por sabinares de sabina albar (*Juniperus thurifera*) que presentan en esta zona alguna de las masas mejor conservadas de Europa.

También destacan los bosques de ribera con álamos blancos y temblones, sauces, los bosques relictos eurosiberianos con tilos, avellanos, serbales, olmos de montaña, tejos y acebos entre otros.

Además de las masas boscosas con su diverso cortejo de especies arbustivas, encontramos en el Parque Natural numerosas especies que han encontrado en salinas, turberas, charcas y lagunas, roquedos y angostas gargantas, sus últimos refugios. ■



De izquierda a derecha, arriba, *Drossera rotundifolia* y bosques de ribera en otoño, abajo, *Tilia* y *Juniperus Thurifera*







De izquierda a derecha,  
*Primula farinosa*, *Hippurus vulgaris*  
y *Atropa baetica*.

**FLORA AMENAZADA:** Debido a la alta diversidad de hábitats presentes y a su excelente grado de conservación, el Parque alberga una alta representación de especies de flora amenazada y de interés comunitario con preferencias ecológicas muy diferentes, en lagunas, humedales, turberas, salinas, riberas, roquedos, refugios eurosiberianos, rodenales, así como montañas silíceas y calizas.





Albert Baukhof, Shutterstock



Nadezda Murrakova, Shutterstock



De izquierda a derecha, trucha común (*Salmo trutta*), martín pescador (*Alcedo atthis*), nutria (*Lutra lutra*), ciervo (*Cervus elaphus*), tejón (*Meles meles*) mariposa isabelina (*Graellsia isabellae*)



WildMedia, Shutterstock



WildMedia, Shutterstock



Andreas Weitzmann, Shutterstock

## Fauna

Destaca la gran variedad de hábitats presentes en el Parque con poblaciones animales en un excelente estado de conservación.

Las numerosas paredes rocosas que coronan los cañones fluviales albergan excelentes poblaciones de rapaces rupícolas como el águila perdicera (especie en peligro de extinción), águila real, halcón peregrino, alimoche, buitre leonado y búho real. También es fácil avistar en estos cortados a la cabra montés.

Los avistamientos de buitre negro y quebrantahuesos son cada vez más frecuentes, por lo que es posible encontrar a los cuatro buitres ibéricos en alguna “carroñada”.

Asociadas a las numerosas masas arboladas encontramos excelentes poblaciones de avifauna forestal como azores, gaviñanes, águilas calzada y culebrera, ratoneros, arrendajos, pito real y pico

picapinos, así como pequeños pajarillos como piquituertos, herrerillos comunes y capuchinos, carboneros, pinzones y verderones serranos entre otros. Además, este ambiente y sus zonas adyacentes son el hábitat de gatos monteses, tejones, garduñas, comadrejas y alguna gine-ta. Especies cinegéticas como el ciervo, el gamo, el corzo, y el jabalí también son muy abundantes.

Los cursos de agua que surcan el Parque, caracterizados por su excelente calidad y buen estado de conservación de sus riberas y fondos, propician la presencia de una de las mejores poblaciones de nutria de la región. Además albergan truchas, bogas y barbos entre otras especies acuícolas. Por último, en algunos de los más recónditos cursos de agua todavía encontramos alguna de las últimas poblaciones de cangrejo de río autóctono, especie en fuerte regresión a nivel regional y nacional. ■





Jesús Giráldez Quiñarez, Shutterstock



## FAUNA AMENAZADA

De izquierda a derecha, arriba, Cangrejo de río autóctono (*Austropotamobius pallipes*) y alimoche (*Neophron percnopterus*).

Abajo, águila perdicera (*Aquila fasciata*) y gineta (*Genetta genetta*)



Pascal Tje Munk, Shutterstock





## *Geología y geomorfología*

El Plan de Ordenación de los Recursos Naturales que precedió a su declaración, señalaba la gran importancia en elementos geomorfológicos en el Parque, entre ellos destaca por su importancia internacional, el edificio tobáceo y cascada El Campillo, junto al Puente de San Pedro y el canchal del Arroyo del Enebral, en la Sierra del Tremedal (Orea).

Estos recursos pueden agruparse en los siguientes grupos:

**Series estratigráficas:** representativas del Paleozoico y Mesozoico. Se trata de un conjunto de afloramientos de notable interés científico, que hacen que el Alto Tajo sirva como referencia estratigráfica a nivel regional, nacional e incluso internacional.



### **GEOPARQUE MUNDIAL DE LA UNESCO**

Debido a la relevancia de todos estos recursos, fue declarado Geoparque Mundial de la UNESCO, con la denominación de Geoparque Comarca de Molina-Alto Tajo.





A la izquierda, Valle de lo Milagros (Riba de Saélices) bajo estas líneas La Escalaruela (Zaorejas), el Dropstone de Checa y Canchal del Arroyo del Enebral (Orea)



**Riqueza paleontológica:** yacimientos de fósiles de graptolitos (animales marinos del Paleozoico) y fósiles de especies marinas del Jurásico y del Triásico

#### **Elementos geomorfológicos:**

- Cañones fluvio cársticos como el del río Tajo y Hoz Seca
- Cañones fluviales sobre areniscas, como el del Arandilla y el del Gallo.
- Manifestaciones cársticas como cavidades, dolinas, poljes, surgencias y ciudades de piedra. Entre ellos, destacan la Cueva del Tornero, con más de 11 km explorados. Edificios travertínicos (tobas) y cascadas de grandes dimensiones, como los del Puente de San Pedro o La Escalaruela.
- Lagunas de agua salobre, salinas, turberas, ríos de piedras como el canchal del Arroyo del Enebral (Orea) y otras manifestaciones de ambientes periglaciares. ■



## El Alto Tajo y la influencia humana

Se trata de un espacio bien conservado donde hombre y naturaleza conviven en equilibrio. Fue denominado por los romanos “Celtiberia”, territorio que comprendía parte de las actuales provincias de Guadalajara, Teruel, Zaragoza y Soria.

Los primeros vestigios de presencia humana en el Parque Natural del Alto Tajo se remontan al Paleolítico. Los aprovechamientos de maderas y leñas, apícolas, piscícolas, cinegéticos así como ganaderos, permitieron la presencia humana en el territorio, configurando el paisaje tal como lo conocemos en la actualidad y generando un rico patrimonio histórico y etnográfico.

Dentro del patrimonio material del Parque, destacan los yacimientos de arte rupestre prehistórico (Cueva de los Casares, Cueva de la Hoz), los yacimientos celtibéricos (Castros de Olmeda de Cobeta y Checa), construcciones medievales como el Monasterio de Buenafuente del Sistal, construcciones etnográficas como las Salinas de Saélices de la Sal, y Salinas de Ar-

mallá y los chozones sabineros (construcciones populares de gran belleza diseminados por los sabinars del Parque Natural del Alto Tajo). Se cree que estas últimas construcciones datan de la Edad Media y tienen una clara vocación ganadera.

No menos importante es el patrimonio cultural inmaterial que comprende tradiciones orales, usos sociales, actos festivos, conocimientos relativos a la naturaleza, saberes y técnicas vinculados a la artesanía tradicional y a oficios como el hoy desaparecido de los gancheros, que inspiró a José Luis Sampedro en su novela “El río que nos lleva”. La madera extraída de los extensos bosques, “La Maderá”, era transportada por el cauce del río Tajo hasta Aranjuez.

**La población del Parque Natural** de aproximadamente 2.560 habitantes (datos INE 2020), presenta una densidad inferior a 3 habitantes por Km<sup>2</sup>, de las más bajas de Europa, lo cual ha contribuido a su alto grado de naturalidad y al excelente estado de conservación de sus recursos naturales. ■



**GANCHEROS DEL ALTO TAJO**, Todos los años, el último fin de semana de agosto, los vecinos de los pueblos gancheros hacen una representación de este oficio perdido en una festividad itinerante por los cinco municipios gancheros: Peralejos de las Truchas, Taravilla, Poveda de la Sierra, Peñalén y Zaorejas.





Arriba un chozón sabinero y bajo estas líneas, , de izquierda a derecha, la Cueva de los Casares, la Ermita Virgen de Montesinos, el Monasterio Buenafuente del Sistol y las Salinas de Salinas de Armallá



# NATURALEA EL ALTO TAJO



Naturelear es adentrarse en el territorio, recorrer sus senderos, disfrutar tranquilamente de sus pueblos y de su naturaleza, para no dejar otra huella que la del respeto con que lo hagamos.



## Desde Guadalajara

- A la zona norte del Parque, se accede desde Molina de Aragón a Corduente, Taravilla, Peralejos de las Truchas, Checa y Orea, por la carretera N-211 que se toma a la altura de Alcolea del Pinar: salida 135 de la A-2.
- También por la A-2 hasta Almadrones

(Km 103) para tomar la CM-204 hasta Cifuentes, bien hacia Trillo, Villanueva de Alcorón, Zaorejas, Peñalén y Poveda de la Sierra. Bien hacia Ocentejo.

- A la zona, Zaorejas, Peñalén y Poveda de la Sierra, se accede también desde Guadalajara por la N-320 hacia Cuenca.





Barranco de la Hoz,  
cañón fluvial labrado  
por el río Gallo

### **Desde Cuenca**

Se accede a la parte Sur del Parque, por la N-320 hasta Cañizares, Beteta, Poveda de la Sierra, Peralejos de las Truchas y al Monumento Natural del Nacimiento del Río Cuervo.

### **Desde Teruel**

Por la A-23, para tomar la A-1511 continuando por la CM-2111 hasta Orea y Checa. El Río Tajo constituye una barrera natural a la circulación por este territorio, es posible cruzar a través de los diferentes puentes o pasos con los que nos encontraremos. ■



## *Infórmate e inicia tu visita.*

En el apartado final de esta guía, puedes encontrar más información del Parque. Sacarás mayor partido a tu visita, si la has organizado adecuadamente. Algunas tareas previas que podrás hacer son:

- Decidir donde alojarte en función de las actividades que pretendas realizar
- Contar con las empresas y alojamientos comprometidos con la sostenibilidad turística reconocidos por el Parque.
- Concertar alguna actividad o visita que requiera reserva previa
- Prever el equipo e indumentaria adecuada con el suficiente tiempo

Los centros de visitantes, son lugares idóneos para comenzar tu viaje, en ellos podrás informarte, interpretar los valores del espacio y planificar los detalles de tu estancia en el Parque. Además, desde ellos, parten senderos e itinerarios que te adentrarán en este territorio.

El Parque Natural del Alto Tajo, dispone de cuatro centros de visitantes que se encuentran abiertos los fines de semana, festivos y puentes desde Semana Santa hasta octubre. Antes de acudir, consulta su calendario de apertura y otros datos de interés en la web del Parque.



### **CENTROS DE VISITANTES DEL PARQUE**

Abiertos fines de semana, festivo y puentes desde semana santa hasta noviembre. Consulta el calendario de apertura en la web del Parque. Apartado VISITA Y DISFRUTA”



### **Centro de Visitantes “Dehesa de Corduente”.**

Situado en el sector norte del Parque Natural, a 2 km de Corduente, en el KM 85 de la carretera CM-2015 que une esta localidad con Zaorejas, distando unos 10 km de la localidad de Molina de Aragón.

Se trata de un centro de arquitectura vanguardista, que emplea como principales materiales la madera en exterior e interior, el vidrio y la piedra caliza abujardada, buscando su integración con el entorno arbolado circundante. El edificio consta de dos plantas. Los exteriores del centro cuentan con un área ajardinada, un área recreativa sombreada, equipada con mesas, bancos y una zona de juegos infantiles.

La dotación interpretativa del centro, está dedicada a los valores naturales y también culturales del este Parque Natural.





**Centro de Visitantes "Sequero de Orea".** Se localiza en el casco urbano de Orea, en la Calle Camino del Río, 2.

Este centro está dedicado a los habitantes del Alto Tajo y sus oficios tradicionales. Se construyó reformando el edificio del antiguo sequero de Orea. Su contenido está orientado principalmente a la divulgación e interpretación del patrimonio etnográfico y a los usos tradicionales de este territorio.



**Centro de Visitantes "Museo de la Ganadería Tradicional".** Se localiza en el municipio de Checa, en la Plaza Lorenzo Arrazola nº 1, junto al Ayunta-

miento. Centra su exposición en el aprovechamiento ganadero tradicional que desde tiempos ancestrales se lleva a cabo en el Alto Tajo. Muestra la importancia que la ganadería extensiva tienen en el aumento de la biodiversidad (presencia de aves carroñeras y creación de pastizales) y como se optimizaba el aprovechamiento de los recursos a través de tipos de pastoreo como la trashumancia, que ha dejado su impronta en muchos de los pueblos del Parque Natural.



**Centro de Visitantes del "Río Tajo".** Se localiza en el casco urbano de Zaorejas. El contenido expositivo e interpretativo versa sobre el propio Río Tajo, su origen geológico, las distintas especies y formaciones vegetales que las hoces y cañones albergan, el río en la cultura y el hombre y el río. Además se describe su recorrido integral, desde su nacimiento hasta su desembocadura en Lisboa. ■

# ADÉNTRATE EN EL PARQUE

El Parque Natural del Alto Tajo cuenta con una extensa red de áreas recreativas, miradores, refugios y senderos señalizados para adentrarse en el te-

rritorio y descubrirlo. Están repartidos por todo el Parque y orientados a los diferentes intereses y aptitudes del visitante.

## RUTAS DE SENDERISMO

Son recorridos para hacer a pie, con diferentes niveles de dificultad y longitud. Es una forma activa y saludable de conocer

el Parque, aunque deberás hacerlo con responsabilidad, por los riesgos y la dificultad que pueden entrañar.

**SENDEROS DE DIFICULTAD BAJA:** para familias con niños y senderistas poco experimentados. Escaso desnivel

1



### Ocentejo- Hundido de Armallones

● Ocentejo  
➡ 6 km

9



### Puntal de la Cabeza

● Lebrancón  
➡ 8 km

5



### Los Chozones sabineros de la Loma

● La Loma  
➡ 10 km

11



### Barranco del Horcajo

● Beteta  
➡ 6 km

6



### De Huertapelayo al Tajo

● Huertapelayo  
➡ 7,6 km

15



### Ruta de las Piedras Rojas

● Chequilla  
➡ 2 km

7



### Ruta de las Caleras

● Villanueva de Alcorón  
➡ 6 km

16



### La Espineda

● Checa  
➡ 5 km

En la trasera del mapa de esta guía, se recoge la información de detalle de cada ruta.

### AYÚDANOS A CONSERVARLOS:

Si encuentras alguna instalación o equipamiento deteriorado o peligroso, envíanos una imagen georreferenciada con las indicaciones que consideres al correo del [pnaltotajo@jccm.es](mailto:pnaltotajo@jccm.es)



Gran Recorrido



Interés Medioambiental



Punto de partida



Interés Geológico



Ruta lineal



Interés Histórico-Artístico



Ruta circular






## SENDEROS DE DIFICULTAD MEDIA:

para senderistas más experimentados. Requieren preparación de la jornada y equipamiento adecuado. Pueden considerarse en esta categoría, senderos fáciles que tengan algún punto complicado o de cierto riesgo.



### Senda del Castillo

● Valtablado del Río  
🔄 9 km



### La Rambla del Avellano

● Arbeteta  
🔄 Distancia: 12 km



### El Valle Los Milagros

● Riba de Saélices  
➡ 5 km



### El Rodenal de Corduente

● Corduente  
🔄 9 km



### El Salto de Poveda

● Laguna de Tarabilla  
🔄 5 km



### Ruta del Río Cabrillas

● Megina  
🔄 8 km



### La Laguna de la Salobreja (ruta corta)

● Orea  
🔄 4 Km

**SENDEROS DE DIFICULTAD ALTA:** requieren aun mayor experiencia del senderista y disponibilidad de jornadas más largas, así como algún sistema de orientación en el terreno sin cobertura de telefonía (gps o mapas).



### La Laguna de la Salobreja (ruta larga)

● Orea  
🔄 16.6 Km



### El Arroyo del Enebral

● Orea  
🔄 18 Km



GR113:  
Camino Natural  
del Tajo

## SENDEROS DE LARGO RECORRIDO

GR  
10

### GR10: DE VALENCIA A LISBOA

Se trata de la gran ruta del senderismo en España pues atraviesa el país de este a oeste, desde Valencia a Lisboa. Forma parte de sendero europeo E7, que va desde Constanza (Rumania) hasta Lisboa (Portugal)

En lo que respecta a Guadalajara, con un recorrido de más de 300 km, entra por Orea al Parque Natural del Alto Tajo, luego se adentra en las alcarrias, coincidiendo en varios tramos con el GR 113. Después tiene como escenario el Parque Natural del **Río Dulce**, para adentrarse definitivamente a través de Cogolludo, Tamajón y Retiendas, en el Parque Natural de la **Sierra Norte de Guadalajara**.

### Etapas en el Parque Natural del Alto Tajo.

- Orea
- Carrascosa de Tajo
- ➡ 136 Km (en el parque)

Dificultad: media

**Etapas 18:** Orihuela del Tremedal (Teruel) - Orea (Guadalajara) (7 km.)

**Etapas 19:** Orea - Peralejos de las Truchas (25 km)

**Etapas 20:** Peralejos de las Truchas - Fuente de las Tobas (Peñalén) (30 km)

**Etapas 21:** Fuente de las Tobas (Peñalén) - Villar de Cobeta (23 km)

**Etapas 22:** Villar de Cobeta- Huertapelajo (17 km)

**Etapas 23:** Huertapelajo – Oter (30 km)

## GR113: CAMINO NATURAL DEL TAJO

Este sendero, de más de 1.000 Km, sigue el río Tajo desde su nacimiento en la Sierra de Albarracín (Teruel), hasta la frontera portuguesa en Cedillo (Extremadura).

### Etapas en el Parque Natural del Alto Tajo

● Checa

● Trillo

➔ 141 Km (en el parque)

Dificultad: media

El camino se inicia en Albarracín, cerca del nacimiento del río Tajo y va recorriendo el Parque de un extremo al otro del mismo, entre paisajes de montaña y siguiendo el curso del río aguas abajo. Se introduce en el Parque por el Mojón de las Tres Provincias (Checa), apenas a unos kilómetros de su inicio, discurre por los pueblos de Perales de las Truchas, Poveda de la Sierra, Peñalén, Zaorejas, Villar de Cobeta, Armallones y Oter, abandonando el Parque por Carrascosa de Tajo.

Este recorrido se puede realizar en bicicleta de montaña, teniendo en cuenta que el senderista tiene prioridad, aunque es



necesario bajarse y transportar la bici en algunos tramos. Salvo la etapa 2, todas empiezan y acaban en algún pueblecito.

**Etapas 2:** Villar del Cobo- Ermita de San Lorenzo (Checa) (38,6 km)

**Etapas 3:** Ermita de San Lorenzo (Checa)-Perales de las Truchas (23 km)

**Etapas 4:** Perales de las Truchas- Poveda de la Sierra (30 km)


**Etapas 5:** Poveda de la Sierra-Zaorejas (33,5 km)

**Etapas 6:** Zaorejas-Villar de Cobeta (16,3 km)

**Etapas 7:** Villar de Cobeta-Huertapelayo (18,7 km)

**Etapas 8:** Huertapelayo-Valtablado del Río (23,6 km)

**Etapas 9:** Valtablado del Río-Trillo (29 km)



**CAMINOS NATURALES** Sendero incluido en el programa Caminos Naturales del Ministerio de Medio Ambiente por lo que es esa entidad quien lo señala y lo mantiene en buen estado.





## RUTAS PARA RECORRER EN BICICLETA DE MONTAÑA O BTT:

### RUTAS DIFICULTAD BAJA

Rutas de menos de 22 Km. para familias y aficionados.

1



#### Ruta Ciclista Valtablado Del Rio

● Valtablado Del Rio

📏 21 Km

### RUTAS DE DIFICULTAD MEDIA

Por su longitud, por su pendiente o por el tipo de firme, requieren una equipación adecuada y una experiencia previa.

3



#### La Muela

● Taravilla (CM-210) y Peralejos (CM-2106)

📏 31 Km

2



#### Los Miradores Del Tajo

● Taravilla y Lebrancón

📏 55 Km

4



#### La sierra

● Checa, Alcoroches y Orea

📏 70 Km



## ÁREAS RECREATIVAS

El Parque Natural del Alto Tajo, posee una extensa y bien conservada red de áreas recreativas ideales para descansar en familia.

Son instalaciones que disponen de mesas y bancos de picnic y en algunos casos otro equipamiento como fuentes, barbacoas (solo fuera del periodo de riesgo de incendios), juegos infantiles, refugios. Consulta su localización en el mapa del Parque.

## RUTAS O ITINERARIOS PARA RECORRER EL PARQUE

Se trata de recorridos para hacer en vehículo con algunos tramos a pie, que aportan un buen conocimiento y una excelente perspectiva general del Parque. Para más información escanear QR

### RUTAS GEOLÓGICAS O GEORUTAS



Itinerarios definidos, con paradas para interpretar determinados recursos geológicos. Cada georuta dispone de una AUTO-GUIA en pdf para guiar el recorrido.

**Georuta 2:** Rocas, vegetación y paisaje. *Valle de los Milagros-Saélices* (Riba de Saélices)

**Georuta 3:** El hombre y los recursos geológicos. *Cobeta-Barranco del Arandilla (Cobeta)*

**Georuta 4:** El agua, escultura del paisa-



je. *Puente de San Pedro-Mirador de Zaorejas* (Zaorejas)

**Georuta 5:** Un viaje hacia el mar. *Barranco de La Hoz-Cuevas Labradas* (Corduente)

**Georuta 6:** Un difícil equilibrio. *Villanueva de Alcorón-Peñalén* (Villanueva de Alcorón)

**Georuta 7:** Los caminos del agua. *Laguna de Taravilla-Salto de Poveda-Peralejos* (Poveda de la Sierra)

**Georuta 8:** Secretos escondidos en las rocas. *Checa-Chequilla* (Checa)

**Georuta 9:** Un mosaico de biodiversidad. *Sierra de Orea* (Orea) ➔

## RUTAS ETNOGRÁFICAS.

➤ Itinerarios definidos con paradas para interpretar determinados recursos etnográficos, como los “chozones sabi-



neros”, construcciones de la época medieval, de origen ganadero presentes en este territorio, frecuentemente en las parameras. Las caleras eran hornos donde se transformaba la roca caliza en la cal que después serviría como base para el cemento necesario en la construcción.

El propio recurso in vivo se acompaña de un panel informativo del detalle.

**Ruta de los Chozones de Ablanque**  
(Ablanque)

**Ruta de los Chozones de Escalera**  
(Valhermoso)

**Ruta de las Caleras de Villanueva**  
de Alcorón

## LUGARES Y RECURSOS DE INTERÉS

El Parque Natural del Alto Tajo es grande y por tanto difícil de explorar en pocos días, pero está lleno de rincones y lugares que pueden satisfacer la curiosidad y el interés de todos, si se recorre por partes.

### EN LA ZONA NOROESTE DEL PARQUE NATURAL DEL ALTO TAJO,

podemos encontrar parajes tan singulares como el **Barranco de la Hoz**, con sus yacimientos estratigráficos, las aves rapaces asociadas a los escarpes rocosos, como alimoches y algún halcón peregrino, sus particularidades botánicas o el **Santuario de La Virgen de la Hoz**.

#### En Corduente

Se encuentra el *Centro de Recepción de Visitantes del Parque*. Desde aquí parte la ruta de senderismo, *El Rodenal*, hacia


el **Barranco de la Hoz**, pasando por el espectacular mirador que lleva este nombre.

*La Georuta 5: Un viaje hacia el mar*, comienza en una agradable zona recreativa situada al inicio del **Barranco de la Hoz**, frente al *Monumento al Guarda Forestal*, equipada con un pequeño aparcamiento y mesas de picnic.

#### Riba de Saélicies

Desde el área recreativa de Riba de Saélicies donde se encuentra **la Cueva de los Casares**, parte el *sendero del Valle de los Milagros*, que remontando el río





Linars caminando, se adentra en “**Los Milagros**”, esculturas naturales que son uno de los símbolos del Parque. Dependiendo de la época del año, puede ser necesario descalzarse para cruzar el río.

#### En Ocentejo

Desde el *punto de información del parque*, la *Georuta Ocentejo-Hundido de Armallones*, nos adentrará caminando en el espectacular cañón del Tajo.

#### En Zaorejas

El **Puente de San Pedro**, que comunica **Zaorejas y Villar de Cobeta**, se sitúa justo sobre la unión de los **ríos Tajo y Gallo** y en verano, es una zona de baño muy popular. ➡

## RECURSOS ARQUITECTÓNICOS Y ETNOGRÁFICOS

En la oficina de información turística de **Molina de Aragón**, encontrarás información detallada de accesos, horarios y otros detalles para organizar la visita.

El **Castillo de Santiuste** del siglo XV, que se encuentra a tan solo un kilómetro de Corduente y el **Torreón de Cobeta**, aunque no son visitables.

El **Castillo de Arbeteta**, magnífico ejemplo de castillo roquero, sus muros se alzan siguiendo el contorno de la roca, rodeado de un profundo foso, cuya visita es libre.

El **Monasterio Cisterciense de Santa María en Buenafuente del Sistal** (Villar de Cobeta): sólo se visita la iglesia románica y su horario lo establece la congregación religiosa que lo gestiona, el resto del monasterio es de clausura.

La **Cueva de los Casares**, donde es posible visitar las ruinas de un antiguo poblado hispano-musulmán del siglo X. Además, previa concertación de cita, se puede visitar los grabados rupestres del Paleolítico del interior de la cueva; la solicitud se debe realizar a través del siguiente correo electrónico: [red.arqueologica.CLM@tragsa.es](mailto:red.arqueologica.CLM@tragsa.es). Teléfono de contacto: 620396326

### ► Desde Taravilla

Los miradores “Cueva del Febrero”, “Pie y medio” y “Puntal del Pancho”, se pueden recorrer en bicicleta, mediante la *Ruta de los Miradores del Tajo*, que se inicia en Taravilla.

**La Laguna de Taravilla** es una hermosa laguna que se formó gracias al crecimiento de una barrera de toba que represa el agua. Aunque un arroyo aporta caudal, la mayoría de su alimentación proviene de agua subterránea. La laguna disfruta de unas condiciones climáticas favorables que han propiciado el desarrollo de un ecosistema de enorme riqueza. Este espacio, dispone de un aparcamiento, un área recreativa y un sendero que recorre la laguna.

*La Ruta del Salto de Poveda*, es una ruta circular de senderismo de 5 km de longitud, que partiendo de la **Laguna de Taravilla**, llega al paraje denominado **Salto de Poveda** que se originó tras el hundimiento del muro de una antigua presa de aprovechamiento hidroeléctrico. *La ruta de La Muela*, para realizar en bicicleta, visita algunos de los más espectaculares miradores del entorno de la Laguna de Taravilla y de **Peralejos de las Truchas**, como son los de *El Cachorrillo* y de *Pie Molino*.

Hay varias áreas recreativas en el entorno del Tajo y en el propio cañón, donde descansar y refrescarse en las orillas de un río Tajo que ofrece bonitos remansos y parajes de espectacular belleza. ■





Santuario de La Virgen  
de La Hoz (Corduente)

### EN LA ZONA SURESTE DEL PARQUE,

En el entorno de **Peralejos de las Truchas**, como en gran parte de su recorrido por el Parque, el Tajo discurre encajonado. En esta zona los escarpes calcáreos que delimitan el cañón adquieren un espectacular desarrollo. **El Puente de Martinete**, cerca ya del límite con la provincia de Cuenca, es un buen lugar de observación.

En esta localidad hay varias áreas recreativas como *El Vado*; zonas de escalada o tramos para la práctica del piragüismo; rutas de senderismo,

como la del *Barranco de Horcajo* o los espectaculares miradores como el de *Pie Molino*.

Hacia **Chequilla, Checa, Alcoroches y Orea**, los fríos y extensos bosques de pinos, pueden recorrerse en varias rutas e itinerarios a pie, en BTT y algunas en vehículo. Se puede descansar en las tranquilas áreas recreativas que se encuentran en estos bosques: *La Fuente de los Vaqueros* y en Checa; en Orea, *Fuente la Jícara, Fuente la Rana, Cerrillo Herrero y La Canaleja*; en Alcoroches, el área recreativa *El Angosto* tiene un bonito arroyo y balsa artificial ➡





Vista de  
Chequilla

► de agua, así como mesas de picnic cubiertas.

Las rutas de senderismo: *Ruta de La laguna de Salobreja (13 Km.)*, circular y de dificultad baja hasta la laguna y de dificultad alta si se quiere hacer circular, parte de Orea y puede aportar un buen conocimiento de los recursos naturales en esta zona.

Otras rutas de senderismo de dificultad baja: *Ruta de las Piedras Rojas*, que parte de Chequilla y *La Espineda* que parte del área recreativa Fuente de los Vaqueros en Checa, ambas para toda la familia y senderistas poco experimentados.

La *Ruta de la Sierra (68 Km)* y la *Ruta del Arroyo del Enebral (16 km)*, discurren por una pista en buen estado y son aptas para hacerlas en bicicleta de montaña (BTT). Los extensos bosques, la facilidad para el avistamiento de fauna, así como el alto grado de naturalidad de esta zona del Parque, no te dejarán indiferente.

Además, destaca la riqueza geológica de la zona, con la **Ciudad Encantada de**

**Chequilla**, el dropstone, el yacimiento de graptolitos o La **Aguaspeña**, en Checa; en Orea, el **Rio de Piedras** o su pequeña **Ciudad Encantada** así como los **Callejones de Peñas Rubias**.

*La Georuta 8: de Checa a Chequilla y la Georuta 9: La Sierra de Orea*, descubren estos valores sobresalientes que se pueden recorrer en BTT.

**Checa** es uno de los pueblos con más encanto de la provincia de Guadalajara. Está edificada entre barrancos, gracias al **río Genitoris** que nace en Aguaspeña y atraviesa la localidad para desembocar en el **Río** Cabrillas. A primera vista, destacan sus blancas casas que recuerdan a Andalucía. Ello se debe a la trashumancia, durante la que se establecieron fuertes vínculos con estos territorios del sur, adoptándose algunas de sus costumbres.

En la plaza del pueblo se encuentra el *Museo de la Ganadería Tradicional que es Centro de Visitantes del Parque Natural*. ■

# TURISMO SOSTENIBLE

Nos encontramos en un espacio natural protegido de gran valor. El turismo en estos lugares, debe perseguir la observación y el disfrute en tiempos lentos, en contraposición con nuestras actividades cotidianas y con el turismo tradicional al que estamos acostumbrados. Es necesario adentrarse en la naturaleza con respeto, sin dejar huella, sin consumirla ni menoscabarla. Es sabida la relación favorable que existe entre el contacto del ser humano con la naturaleza de esta manera y los beneficios en su salud.



CONSULTA  
EMPRESAS  
ACREDITADAS

El Parque Natural Alto Tajo esta adherido al SISTEMA DE RECONOCIMIENTO DE LA SOSTENIBILIDAD DEL TURISMO DE NATURALEZA EN RED NATURA 2000.



Se trata de una herramienta creada para identificar y diferenciar áreas protegidas y empresas que llevan a cabo sus actividades de turismo de naturaleza de forma sostenible, garantizando su compatibilidad con la conservación de la biodiversidad.

Su finalidad es impulsar un mejor desarrollo y gestión sostenible de dichas actividades en estos espacios, a través de la implicación directa y el compromiso conjunto del gestor y de las empresas acreditadas.



## VISITAS GUIADAS Y OTRAS ACTIVIDADES



PULSA AQUÍ

El programa de actividades del Parque ofrece visitas guiadas y otras actividades gratuitas para todos los visitantes. Recuerda reservar con tiempo.

Las empresas de turismo de naturaleza de la zona, ofrecen diversas actividades:

- Rutas de senderismo
- Actividades de ecoturismo
- Actividades acuáticas
- Rutas de cicloturismo, btt y alquiler de bicicletas.



EMPRESAS  
TURISMO  
NATURALEZA



## *Regulación de actividades en el Parque Natural*

- **Excursiones de senderismo y bicicleta:** de forma individual, está permitido en todo el territorio del Parque sin necesidad de permiso o autorización. Si se trata de una actividad organizada por un grupo, entidad o empresa, se requiere autorización del Parque.
- **Excursiones organizadas de vehículos a motor:** requieren autorización del Parque.
- **Carreras pedestres:** requieren autorización.
- **Actividades deportivas y acuáticas.** Consultar el PRUG.
- **Pernocta en refugios:** solo se permite la pernocta durante una noche consecutiva.
- **Acampada:** no está permitida.
- **Escalada:** solo permitida en los lugares habilitados para ello. Consulte el PRUG.
- **Baño:** permitido salvo en la Laguna de Valtablado del Río y el Río Arandilla. No obstante, las zonas de baño reguladas y controladas por la Consejería de Sanidad se encuentran en el entorno del Puente de San Pedro, en Zaorejas.
- **Recogida de setas:** está regulada en muchos municipios. Es necesaria la obtención de los permisos adecuados.





WEB DEL PARQUE



PLAN RECTOR DE USO  
Y GESTIÓN  
DEL PARQUE (PRUG)



PERMISO RECOGIDA  
DE SETAS



AUTORIZACIONES DEL PARQUE  
EN EL REGISTRO TELEMÁTICO

- **Vivac.** Está permitido en el recorrido de rutas oficiales hasta 10 personas, más de 10 personas requiere autorización.
- **Campamentos con tiendas de campaña para grupos:** El Parque dispone

de una serie de campamentos gestionados por los Ayuntamientos, en Alustante, Peñalén, Poveda de la Sierra. Es necesario solicitar el permiso en los Ayuntamientos correspondientes. ■

## Seguridad, normas y recomendaciones. ¡Ayúdanos a conservar el Parque!

- El uso de senderos y otro equipamiento en los espacios naturales, puede entrañar riesgos. Toma las precauciones oportunas y disfrútalos con responsabilidad.
- No produzcas ruidos que puedan perturbar la tranquilidad de la fauna ni ocasionar molestias al resto de visitantes.
- Ayúdanos a mantener limpio el espacio natural. Deposita las basuras en los contenedores de los núcleos urbanos.
- Está prohibido hacer fuego. No arrojes colillas encendidas.
- No está permitida la acampada libre.
- Respeta la fauna, flora y gea del espacio protegido.
- No está permitido el uso de jabones y detergentes en los cursos de aguas naturales.
- Lleva los animales de compañía bajo control.
- Respeta la señalización, así como las indicaciones de los agentes medioambientales y personal de apoyo del espacio protegido.
- Evita en lo posible el uso de vehículos a motor. En caso de utilizarlos, la velocidad máxima de circulación en las pistas y caminos es de 30 km/h.
- Para evitar problemas de erosión y por su seguridad, evita salirte de los caminos y sendas establecidos.
- Tanto en invierno como en verano se alcanzan temperaturas extremas, equípate correctamente. En cualquier época del año hay que llevar calzado adecuado.

## Más información

Web del Parque: [areasprotegidas.castillalamancha.es/alto-tajo](http://areasprotegidas.castillalamancha.es/alto-tajo)

Correo electrónico: [pnaltotajo@jccm.es](mailto:pnaltotajo@jccm.es)

Información turística en Trillo, Cifuentes y Molina de Aragón



INFORMACIÓN TURÍSTICA  
MOLINA DE ARAGÓN



MUSEO COMARCAL  
MOLINA DE ARAGÓN



ALOJAMIENTOS ACREDITADOS



GUÍA GEOLÓGICA DEL PARQUE  
NATURAL DEL ALTO TAJO



GEOPARQUE



ESPACIO RED NATURA 2000



GUÍA TURÍSTICA GEOPARQUE



VIDEOS DEL PARQUE





Puente de Peñalén





¿Y TU NATURALEAS?



Más información



Castilla-La Mancha