GR 167

TOPOGUÍA

SENDERO GR® 167 ENTRE EL SORBE Y EL BORNOVA. SIERRA NORTE DE GUADALAJARA.

Realizado por Club deportivo AZUANDARINES y Voluntariado, con la colaboración del **Parque Natural Sierra Norte de Guadalajara** (JCCM).



INTRODUCCIÓN

El GR 167 como Eco-ruta, discurre por el corredor verde biológico del extremo nororiental del Sistema Central.

Hechos para ir andando, los viejos caminos de herradura y sendas, buscan en cada entorno la mejor manera de salvar una distancia, y además integran mejor al caminante con el paisaje.

Este sendero crea un itinerario en continuo cambio de entorno y horizontes, generando sorpresa y renovado encanto.

Posibilidad de modulación de las etapas entre sitios con hospedaje, haciendo más viable la ruta según la forma física del senderista, y sabiendo que el descanso del caminante es riqueza para quien lo acoge.

NOMBRES PROPIOS (6 pueblos, 3 ríos ....afluentes, arroyos y las montañas que cobijan sus vegas, con sus roquedos, bosques, prados y campos):

Río Bornova, Prádena de Atienza, río Pelagallinas, Albendiego, Condemios de Abajo, Condemios de Arriba, Valdepinillos, río Sorbe y Cantalojas.

Kico Gonzalo.

1. DATOS BÁSICOS DEL SENDERO GR® 167 entre el Sorbe y el Bornova. Sierra Norte de Guadalajara.

Club deportivo de montaña promotor: Azuandarines, con la **colaboración** de la Junta de Comunidades de Castilla-La Mancha a través del **Parque Natural Sierra Norte de Guadalajara**. **Realizado** por el **Voluntariado:** Kico Gonzalo, Rafael Gonzalo, Luis Fabre, Nando Ruiz, Charo Fernández, Vicen Moreno, Paco Calero, José A. Rodríguez (Tote), Juan Carlos Real, Ángel Martínez, Juan Moreno, Beni Susilla, Alfredo Lobo, Carmen Fernández, José Antonio Jado, Raquel Caballero, Juan Diego Paniego, Rafael Cerrada, Jaime Jiménez, Jesús Susilla, José Manuel San Andrés, José María Muñoz, Luisa Capellán, Marta Sainz, Miguel Ángel Martínez, Nino Doncel, Esteban Mínguez, Ana Lavín, Daniel Barrio, María Castro, Cristina y Ana Caballero, Rubén de Toro y Sandra Gonzalo. El Parque Natural Sierra Norte de Guadalajara ha colaborado con los medios materiales necesarios a través de su Director-Conservador Rafa Ruiz.



Logo del Voluntariado y señalización del GR® 167 hacia La Común, cordada de montaña en la que nieva con frecuencia.

Realización de esta Topoguía: Rafael Gonzalo Tierraseca y Fernando Ruiz Sánchez.

Sendero de gran recorrido, que discurre por los municipios de Prádena de Atienza, Albendiego, Condemios de Abajo, Condemios de Arriba, La Huerce (Valdepinillos), Galve de

Sorbe y Cantalojas, pueblos de la Sierra Norte de Guadalajara, en la Comunidad Autónoma de Castilla-La Mancha, transitando por valles circundantes de la Sierra de Alto Rey, la Sierra de Pela y la zona oriental del Macizo de Ayllón.

Longitud: 50,1 km para realizar en **dos etapas** e incluyendo **2 variantes** en los extremos de 4,1 km y 3,6 km en Cantalojas y Prádena de Atienza, que permiten conocer los valles de montaña del Sorbe y Bornova en rutas circulares de 9,2 km y 9,5 km respectivamente.

Enlace entre GR 160 (**Camino del Cid**) y GR 167 de 2,9 km.

Alturas: máxima 1697 m. y mínima de 1050 m.

Tiempo estimado 2 etapas: **2 jornadas de 7 horas**.

Sendero por Parque Natural: 42,82 km, el 85,5%, siendo por sendas más del 64% de recorrido y la superficie pavimentada inferior al 5%, incluyendo cascos urbanos.

Etiqueta de clasificación:

Sendero de alto **Interés Natural**, por desarrollarse al norte del Parque Natural de la Sierra Norte de Guadalajara, por amplios horizontes con escasa huella humana visible, mostrándonos la ruta buena parte de las poco conocidas cuencas altas de los **ríos Sorbe y Bornova.**

La **etapa 1** tiene además **Interés histórico-artístico**, por pasar en Albendiego junto a la iglesia románica de Santa Coloma, declarada Bien de Interés Cultural en 1965, uno de los edificios más singulares del románico rural de Guadalajara y España.

La arquitectura negra es otro valor cultural presente en este sendero.

Trazado del Sendero GR® 167 entre el Sorbe y el Bornova. Sierra Norte de Guadalajara.

Perfil de la ruta que sigue el Sendero GR® 167 entre el Sorbe y el Bornova. Sierra Norte de Guadalajara

El sendero comienza junto a un puente del Bornova y termina al pasar una vieja pasarela de un arroyo afluente del Alto Sorbe, llegando a Cantalojas. Pese a su perfil es una ruta fluvial.

2. BREVE DESCRIPCIÓN DE LAS ETAPAS DEL SENDERO GR® 167 entre el Sorbe y el Bornova. Sierra Norte de Guadalajara.

Este sendero puede ser recorrido en los **dos sentidos** y en **dos etapas**, con una parada a mitad de recorrido, con una distancia la **1ª etapa de 24,80 km** desde Las Majadas del Bornova en Prádena de Atienza a Condemios de Arriba en 6 horas 40 minutos, y la **2ª etapa de 25,30 km** desde Condemios de Arriba a Cantalojas, en jornada de 7 horas y cinco minutos, en la que se pasa en el extremo occidental de la Sierra de Alto Rey, de la cuenca del Bornova al Sorbe.

La ruta pese a lo abrupto del terreno circundante en numerosos parajes, tiene un perfil sin desniveles acusados y es factible incluso en invierno, pese a la corta duración de los días, pues discurre buscando los valles y ríos por los mejores pasos, siguiendo el sabio trazado de las antiguas sendas de herradura, salvo en la loma de La Común.

Para quien no tenga hábito de andar, la ruta se puede hacer en tres etapas iguales de algo más de 16 kilómetros, o incluso en cuatro si se comienza con la circular de Prádena de Atienza al Bornova. Las etapas de 16 km se hacen en 5 horas cada día, terminando en los pueblos intermedios, Albendiego, Condemios de Abajo y Valdepinillos, en el sentido del Bornova a Cantalojas, o inverso, desde Cantalojas hacia el Bornova.

Sendero GR 167 en La Común, punto más alto entre el Sorbe y el Bornova en Galve de Sorbe.

El sendero recorre entornos de singular belleza, por los valles al norte del Alto Rey, al sur de la Sierra de Pela y la zona oriental del Macizo de Ayllón, siguiendo viejas sendas de herradura. La arquitectura negra es la huella humana más visible del patrimonio etnográfico y cultural que hallamos desde Prádena de Atienza hasta Cantalojas, con una fuerte impronta del pasado pastoril y agrícola, con cerradas, herrenes, eras, casillos y molinos. Pero no la única, pues joyas como la Iglesia románica de Santa Coloma de Albendiego, otros edificios y casas serranas, también enriquecen el camino.

La Naturaleza es realzada por amplios horizontes donde las formaciones rocosas y la vegetación van conformando distintos paisajes, pasando por alisedas, prados, jarales y bosques. Nos adentramos en las cuencas altas de los ríos Sorbe y Bornova, por

sendas que pasan por las Juntas de los Ríos, y sus hoces de pizarra y cuarcita, de un extremo a otro de la Sierra de Alto Rey. Siendo poco poblada la comarca, rebaños de cabras en Prádena, ovejas en Albendiego o vacas en prados y dehesas de los Condemios, Valdepinillos o Cantalojas, serán con frecuencia los únicos encuentros en la ruta al salir de los pueblos. Tierras altas de la Sierra Norte de Guadalajara que no nos dejarán indiferentes.

Piedra señalizadora de inicio de ruta desde el Bornova hacia el Sorbe en las Majadas del Bornova. Pradena de Atienza.

2.1 DESCRIPCIÓN DEL SENDERO GR® 167 DEL BORNOVA AL SORBE. INFORMACIÓN PANEL (DATOS MIDE).

ETAPA 1 GR 167 MAJADAS DEL BORNOVA - CONDEMIOS DE ARRIBA.

Comenzamos junto al río Bornova, frente al viejo poblado pastoril de las Majadas del Bornova y descendemos por su agreste valle, junto a sus alisedas. Por una pasarela de madera cruzamos el río y por la margen derecha llegamos hasta la junta de los Ríos, punto más bajo de la ruta a 1047 m de altitud. Remontamos el valle del río Pelagallinas, pasando por Prádena de Atienza, hermoso pueblo de arquitectura negra en el valle dominado por el Alto Rey. Río arriba llegamos junto a la cueva del Oso para encaminarnos al norte por el prado de las Anchuras hacia Albendiego.

Cambiando de valle entre pinares cruzamos el río de Condemios justo antes de unirse al Bornova, que ahora remontamos pasando por el molino del Callejón, luego junto a la Iglesia de Santa Coloma, para en Albendiego tomar dirección oeste hacia los Condemios. Por el camino de la Ren de los Pérez, al pie de areniscas rojas llegamos al límite de Condemios de Abajo, a este pueblo llegamos entre eriales y sotos arbolados. Por las Arrenes de las Puentes cruzamos los arroyos que forman el río de Condemios junto al pinar y por prados llegamos a Condemios de Arriba.

Datos MIDE:

Severidad del medio natural: 3	Dificultad en el desplazamiento: 2
Orientación en el itinerario: 2	Cantidad de esfuerzo necesario: 4
Desnivel de subida: 960 m.	Longitud ruta: 24,8 km.
Desnivel de bajada: 739 m.	Horario: 7 h 55’ / **marcha deportiva 6 h 40’**

Perfil longitudinal de la **Etapa 1 del GR 167** de las Majadas del Bornova a Condemios de Arriba.

Mapa de la **Etapa 1 del GR 167** de las Majadas del Bornova a Condemios de Arriba.

ETAPA 2 GR 167 CONDEMIOS DE ARRIBA - CANTALOJAS.

Salimos de Condemios de Arriba hacia la Dehesa, pasando junto a las esculturas realizadas en troncos secos de pino silvestre. Nos adentramos en el pinar para dirigirnos a la loma que divide los términos de Condemios y Galve de Sorbe, y por la peña del Abanto llegar a La Común, cordada desde la que se divisan las cimas del Macizo de Ayllón, el Alto Rey, Urbión e incluso el Moncayo, siendo el techo de la ruta con 1697 m.

Pasamos de la cuenca alta del Bornova a la del Sorbe, descendiendo por pinares hasta Valdepinillos, pueblo de montaña que mira al Ocejón, al otro lado del valle del Sorbe. En este pueblo cambiamos de dirección para seguir el Sorbe hacia Cantalojas, primero pasando por las ruinas de Mata la Boda y la cuesta que nos lleva a asomarnos al valle del Sorbe, el Sonsaz y sus cimas. Por pista llegamos a la Junta de los Ríos, desde donde remontaremos el fragoso curso del Sorbe por la vereda de la Sierra, bajo la peña del Osar, hasta el molino de la Malecilla y el Castillo de Diempures. Llegando a Cantalojas por los amplios prados de las Dehesillas, recortándose al oeste Tejera Negra.

Datos MIDE:

Severidad del medio natural: 3	Dificultad en el desplazamiento: 3
Orientación en el itinerario: 2	Cantidad de esfuerzo necesario: 4
Desnivel de subida: 1288 m.	Longitud ruta: 25,3 km.
Desnivel de bajada: 1281 m.	Horario: 9 h / **marcha deportiva 7 h 5'**

TOPOGUÍA: Sendero GR® 167 entre el SORBE y el BORNOVA. Sierra Norte de Guadalajara.

Perfil longitudinal de la **Etapa 2 del GR 167** de Condemios de Arriba a Cantalojas.

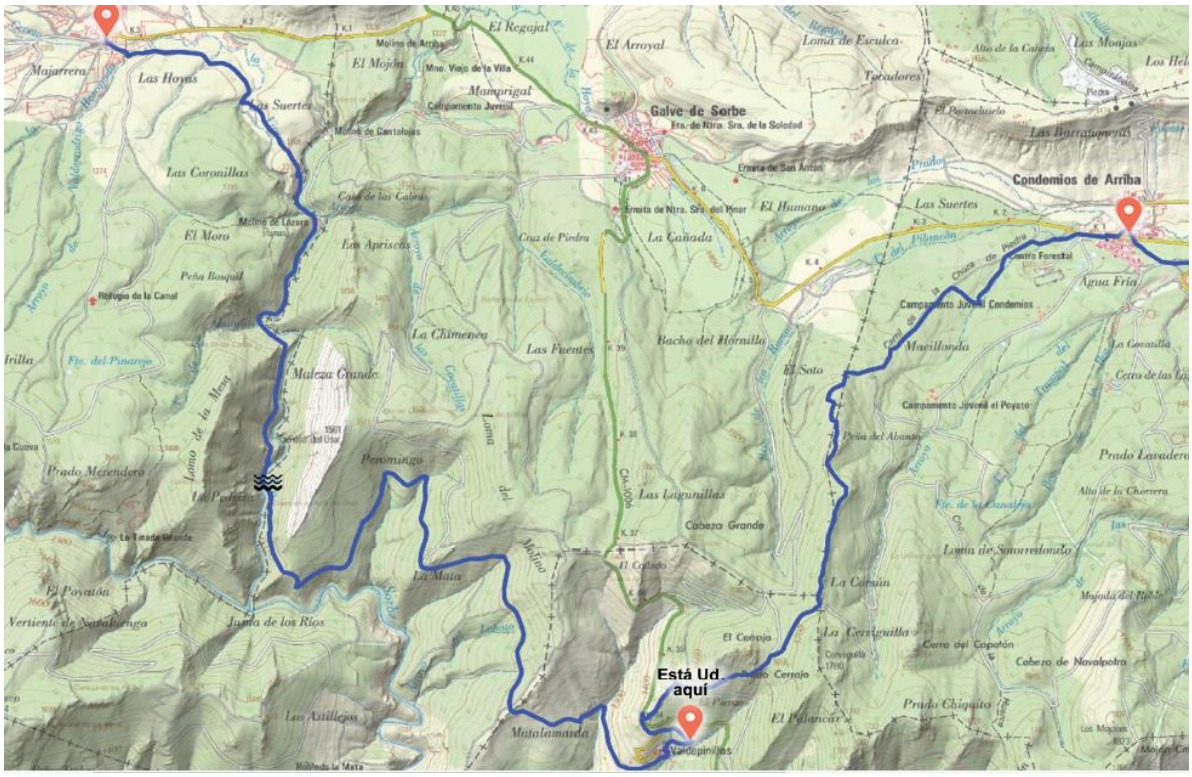

Mapa de la **Etapa 2 del GR 167** de Condemios de Arriba a Cantalojas señalando la posición de Valdepinillos.

Sendero GR 167 por la margen derecha del río Sorbe, subiendo hacia Cantalojas al final de la Etapa 2.

TOPOGUÍA: Sendero GR® 167 entre el SORBE y el BORNOVA. Sierra Norte de Guadalajara.

Piedras junto al puente del arroyo de la Horcajada, Cantalojas. Inicio de la ruta del Sorbe al Bornova.

2.2 DESCRIPCIÓN DEL SENDERO GR® 167 DEL SORBE AL BORNOVA.
INFORMACIÓN PANEL (DATOS MIDE).

ETAPA 2 GR 167 Sentido CANTALOJAS - CONDEMIOS DE ARRIBA.

Salimos de Cantalojas por la pasarela de piedra hacia los prados de las Dehesillas junto al arroyo de la Horcajada. Después de la loma del Castillo descendemos por la hermosa senda del Sorbe, hacia la vereda de la Sierra, vadeando el río bajo la peña del Osar. Dejamos el cerrado valle antes de la Junta de los Ríos. Una pista pasa por las ruinas de Peromingo, con vistas del profundo Sorbe y las elevaciones de la sierra del Robledal. Tras el collado de los Baldíos de Valdepinillos, por un encinar bajamos a Mata la Boda, caserío abandonado cerca de Valdepinillos. Entre robles y por la Dehesa, llegamos hasta este pueblo de montaña que mira al Ocejón.

Tomamos el camino Real, para luego remontar la senda del pinar hasta el collado del Cerrajo. Una pista nos lleva hasta La Común, máxima altura de la ruta a 1697 m con amplios horizontes y vistas de las cimas del Macizo de Ayllón, Alto Rey, Urbión e incluso el Moncayo. Siguiendo la loma a la peña del Abanto iniciamos el descenso entre pinares, viendo Galve y su Castillo enfrente. A pie de monte seguimos una pista forestal hasta desviarnos por la ruta de Las Esculturas junto al arroyo de la Majada. El pinar se abre en el llano de Condemios de Arriba.

Datos MIDE:

Severidad del medio natural: 3	Dificultad en el desplazamiento: 3
Orientación en el itinerario: 2	Cantidad de esfuerzo necesario: 4
Desnivel de subida: 1281 m.	Longitud ruta: 25,3 km.
Desnivel de bajada: 1288 m.	Horario: 9 h / **marcha deportiva 7 h 5'**

Perfil longitudinal de la **Etapa 2 del GR 167** de Cantalojas a Condemios de Arriba.

TOPOGUÍA: Sendero GR® 167 entre el SORBE y el BORNOVA. Sierra Norte de Guadalajara.

Pinares de Condemios de Arriba entre La Común y la ruta de las Esculturas. Etapa 2.

ETAPA 1 GR 167 Sentido CONDEMIOS DE ARRIBA - MAJADAS DEL BORNOVA.

Salimos hacia el Alto Rey hasta llegar al arroyo del Poyato, que cruzamos por carretera, descendiendo entre el pinar y el arroyo hasta las Arrenes de las Puentes. La senda nos lleva a Condemios de Abajo, donde el camino carretero de la Fragua nos dirigimos a Albendiego. Pasada la Chorrera, en Peña Hueca, nos desviamos del camino a buscar la senda de la Ren de los Pérez, que, al pie de rocas areniscas, por un encinar con vistas a los pinares y el Alto Rey, nos conduce hasta Albendiego.

Pasamos junto a la iglesia de Santa Coloma y entramos junto al Bornova en el estrecho de pizarra del molino del Callejón. Se une el río de Condemios que vadeamos para subir a la ren del Carretero. Por el prado de las Anchuras entramos en el valle del Pelagallinas a los pies del Alto Rey. Girando de dirección frente a la cueva del Oso, la senda de la margen izquierda del río nos lleva a Prádena de Atienza. Rebasamos este precioso pueblo para buscar de nuevo el Bornova, bien por la variante directa a las Majadas del Bornova o bien por el Pelagallinas y disfrutar de la panorámica de la Junta de los Ríos y remontar el hermoso curso del Bornova con alisedas hasta las Majadas.

Datos MIDE:

Severidad del medio natural: 3
Orientación en el itinerario: 2
Desnivel de subida: 739 m.
Desnivel de bajada: 960 m.
Dificultad en el desplazamiento: 2
Cantidad de esfuerzo necesario: 4
Longitud ruta: 24,5 km.
Horario: 7 h 55’ / **marcha deportiva 6 h 40’**

Perfil longitudinal de la **Etapa 1 del GR 167** de Condemios de Arriba a las Majadas del Bornova.

R. Sendero GR 167 sobre el camino del Alto Rey desde Albendiego. Etapa 1.

3 TOPOGUÍA DEL SENDERO GR® 167 entre el Sorbe y el Bornova.

3.1 TOPOGUÍA DEL SENDERO GR® 167 ***DEL BORNOVA AL SORBE***

RUTA DE LAS MAJADAS DEL BORNOVA A CANTALOJAS.

La distancia geométrica horizontal recorrida total es de 50,1 km, con un desnivel positivo acumulado de 2.248 metros de ascenso, y un desnivel negativo de 2.020 metros de descenso. Ya que partimos con una cota de 1.087 metros en las Majadas del Bornova y terminamos a 1.315 metros en Cantalojas. En la práctica andaremos cerca de 54 km de distancia real. En la primera etapa el ascenso será de 960 metros y en la segunda de 1.288 metros.

3.1.1 TOPOGUÍA ETAPA 1 DEL GR® 167 DE LAS MAJADAS DEL BORNOVA A CONDEMIOS DE ARRIBA – 24,8 km. Tiempo de marcha estimado 6h 40 minutos:

0 Km **Inicio** de la Etapa 1 frente a Panel informativo GR 167 de las Majadas del Bornova, junto al **puente de la carretera sobre el río Bornova** (N41° 11.014' W2° 58.909') a 1087 m de altitud.
Salimos andando por el camino paralelo a la margen izquierda del río, un par de balizas hacia el sur nos ayudan a tomar la dirección adecua en estos prados, pero se anda mal junto a las mismas y es mejor tomar la curva del camino. Al otro lado del río tenemos las tainas de las **Majadas del Bornova**.

0,16 km La senda pasa junto a la Roca de entrada en la ruta, una gran pizarra con el nombre del sendero labrado (N41° 10.950' W2° 58.981'), un poco más adelante del camino del molino se bifurca a la izquierda el sendero que sube al collado del portillo, está señalizado por baliza de piedra (N41° 10.929' W2° 59.024').

0,30 km Llegamos al portillo (N41° 10.916' W2° 59.053') y el sendero se mantiene en altura según rodeamos la hoz del río por la estrecha senda, antes de terminar de describir la hoz se desvía una senda más alta a la izquierda que no tomamos, poco más adelante ascendiendo, una canal de piedra nos lleva a un paisaje más abierto donde giramos a la derecha e iniciamos un lento descenso paralelos al río.

0,64 km Al llegar a unas rocas giramos a la izquierda para continuar hacia el sur, pasando dos vaguadas que de Sierra Visenda van hacia el Bornova. El paisaje alrededor es abrupto, cubierto de jaras, pero por la senda se camina bien sin mucho desnivel. Pasamos junto a una baliza de madera (N41° 10.664' W2° 59.008') y luego otras de piedra, volviendo a andar próximos al cauce del Bornova.

Valle del Bornova bajo las Majadas desde el GR 167. Prádena de Atienza

0,97 km En la tercera baliza de pizarra el sendero gira para tomar la siguiente hoz del río (N41° 10.601' W2° 58.973'), primero mantenemos altura, pero poco a poco la senda inicia el descenso hasta el camino de sirga junto al río, los alisos de sus márgenes empiezan a darnos sombra (N41° 10.557' W2° 58.863').

1,45 km Pasamos la desembocadura de una torrentera al río (N41° 11.051' W3° 00.171') y nos mantenemos un trecho junto al río, en el que se precipita la ladera de la Sierra, andamos entre los alisos de la rivera cuyas tortuosas raíces se hunden en el agua y sujetan las rocas, alternando con tramos en los que nos separamos un poco del cauce.

1,67 km Paso estrecho junto al río, unas maderas colocadas entre los alisos nos permiten un paso algo más seguro (N41° 10.403' W2° 59.121').

1,84 km Pasarela de madera sobre el Bornova. **Puente del Manadero** a 1062 m de altitud, junto al poste direccional que indica también el desvío del Enlace del GR 167 con el GR 160, el Camino del Cid, que remonta por la loma a la Sierra Visenda (N41° 10.358' W2° 59.195'). En la margen derecha del río el sendero toma un poco de altura en el frondoso paraje del Manadero, para salvar empinada ladera que se precipita en el Bornova, baja el agua de los

manantiales altos por varios puntos y la estrecha senda busca el paso más seguro.

Sendero GR 167 por la margen derecha del río Bornova pasada la pasarela del Manadero.

2,08 km Pasada una vieja presa que derivaba las aguas a los prados de la margen derecha del río llegamos a una zona con cercados de piedra, podemos seguir por la senda de sirga hasta los restos de la siguiente presa que derivaba el agua a los prados de la margen izquierda (N41° 10.224' W2° 58.967'). El río se mueve por hoces de un lado a otro, alternando prados con laderas rocosas, con el río flanqueado de forma continua por su aliseda.

3,19 km Después de dos acusadas hoces donde se une el barranco del arroyo de las Castillos, el valle se estrecha junto al paraje del Gallego de Gascueña del Bornova en la margen izquierda del río. En el punto donde hubo una pasarela y que también se cierra el paso por la margen derecha es el punto más bajo de la ruta, con 1047 metros de altitud (N41° 09.863' W2° 59.111') y donde iniciamos el ascenso hacia Prádena de Atienza pasando sobre las abruptas **Juntas de los Ríos Bornova y Pelagallinas** que podemos contemplar desde el espolón rocoso 34 metros más altos (N41° 09.811' W2° 59.171'). A partir de aquí el sendero inicia una lenta subida en una ladera de monte bajo donde “La Sabina” es el único árbol esbelto que veremos.

3,72 km Pasadas las primeras tapias de Matalabosa, conjunto de cercados de ganado, herrenes y colmenares con algunos robles, llegamos a un prado llano donde giramos a la derecha (N41° 09.813' W2° 59.441') para seguir un tramo horizontal cerca de las tapias, acabadas las cuales continúa el estrecho sendero en ascenso (N41° 09.880' W2° 59.455'), por una ladera muy empinada con las hoces del Pelagallinas a nuestros pies. Los roquedos y espinos animan el paisaje donde es raro que no sobrevuelen los buitres.

4,31 km Tras un zigzag del sendero para salvar una cresta rocosa termina la subida más acusada y cambia de dirección el sendero tras rebasar la pronunciada hoz del Pelagallinas (N41° 09.982' W2° 59.674'), el sendero ahora va entre jarales y el paisaje es dominado por la montaña del Alto Rey al Oeste.

4,55 km Pasando un mojón con piedras blancas coronamos la subida desde Las Juntas a 1212 metros de altitud (N41° 10.074' W2° 59.817'), la senda se allana par

luego comenzar a descender viendo el pueblo de Prádena de Atienza recostado en su loma pasado el arroyo de la Cañada.

Vista de Prádena de Atienza y la Sierra de Alto Rey, desde la senda de Matalabosa.

5,20 km Llegamos al camino que viene del alto del Cuento del Mojón (N41° 10.342' W3° 00.025'), poco más adelante pasamos un manantial y su abrevadero de ganado, pero tiene poca agua y en el pueblo pasaremos junto a tres fuentes.

5,37 km Precaución. Cruzamos la carretera local de Prádena de Atienza a Cañamares (N41° 10.427' W3° 00.110'), continuamos por el camino cuesta abajo y pasamos el barranco para girar a la izquierda y subir hacia el pueblo.

5,68 km Llegamos a las afueras del pueblo, cota de 1170 metros. Vemos a la derecha el edificio de la Asociación Sierra de Oportunidades, con un amplio porche que sirve de cobijo. Seguimos de frente para entrar en **Prádena de Atienza** por la calle Moral Alta (N41° 10.360' W3° 00.221'), vamos por las callejas de la derecha subiendo algo de altura para llegar a la calle Real por la fuente alta.

Entrada a Prádena de Atienza por la calle Moral Alto.

5,92 km Pasamos junto al Panel informativo del GR 167 de Prádena de Atienza (N41° 10.390' W3° 00.367'). Un poco más abajo está el poste direccional que indica el

inicio de la Variante 1 a las Majadas del Bornova y la continuación de nuestro sendero hacia Albendiego. Si hubiéramos realizado la ruta circular aquí cerraríamos el recorrido, pero si seguimos el sendero GR 167 en la primera **fuente** o en las dos siguientes **fuentes** de la calle Real, según bajamos hacia la iglesia, debemos coger agua para el siguiente trayecto. Nos separan 10,48 km de Albendiego y no hay más puntos para beber. El bar está frente a la Iglesia.

6,1 km Después de descender por la calle Real un desnivel de 30 metros, nada más pasar el Ayuntamiento, giramos a la derecha por la calle que hay junto a la Iglesia (N41° 10.314' W3° 00.440') y subimos hacia la calle Tetuán para salir rectos al camino de Aldeanueva de Atienza (N41° 10.351' W3° 00.524').

Trazado inicial etapa 1: Majadas del Bornova hasta la cueva del Oso, pasando por Prádena de Atienza.

6,94 km Tras andar por un camino entre tapias, sombreado con frecuencia por robles y que pasa sobre los huertos que hay junto al río Pelagallinas, se torna en senda y comienza a tomar algo de altura, dejando a la izquierda el camino del puente del Batán que cruza el Pelagallinas, nuestro sendero sigue tomando altura en la ladera (N41° 10.532' W3° 00.901').

Sendero GR 167 en Prádena de Atienza, río Pelagallinas arriba, dominado por el Alto Rey.

7,37 km Se desvía un sendero que va a los cercados próximos al río, seguimos por la senda alta más marcada (N41° 10.651' W3° 01.105'), un poco más adelante dejamos atrás las tapias de piedra de las cerradas junto al camino y este pasa a estar limitado solo por el relieve y las jaras.

8,48 km Pasamos el cauce de Valgrande (N41° 11.064' W3° 01.574') que suele llevar agua, en sus inmediaciones hubo otro poblado pastoril, la Villeja, del que queda alguna edificación dispersa. No hay arbolado junto al camino, el terreno es áspero y rocoso bajo el Majabillares, con el río Pelagallinas encajado en su valle y al sur la vista de las cumbres y laderas del Alto Rey. La canal de Valdeojos que baja desde el vértice de la Peña de los Gavilanes (1761 m) o la del arroyo de la Fragua desde la Peña de la Ventana muestran huellas claras del glaciarismo que se dio en las montañas de cierta altura de Guadalajara.

10,57 km Llegamos a una alta pradera desde la que vemos al sur el pliegue rocoso de la Cueva del Oso, al otro lado del Pelagallinas, que se precipita por una garganta donde están las pozas negras (N41° 11.101' W3° 02.945'). En este punto, que merece una parada, nuestra ruta cambia de dirección, pasamos junto a una baliza para seguir la senda entre jaras que nos lleva al norte.

10,92 km La senda se convierte en pista (N41° 11.260' W3° 03.081') y 30 metros más adelante empieza un pinar de Prádena que tendremos a nuestra derecha hasta llegar a la Nava de la Cañada de Albendiego, a nuestra izquierda el Pelagallinas es un arroyo calmado entre pinos, abedules y prados llanos, dejando su valle un poco más adelante al seguir al norte la Cañada o Camino del Alto Rey de Albendiego.

Sendero GR 167 hacia la Nava de la Cañada, junto al Prado de las Anchuras, al sur el Alto Rey

12,43 km Nos separamos de la pista al girar el valle, una baliza nos indica donde continúa el viejo camino hacia el norte (N41° 12.023' W3° 02.887') que nos lleva derechos al collado.

12,77 km Llegamos al collado del Cabezo del Chozo a 1340 m de altitud (N41° 12.190' W3° 02.982'), seguimos de frente cruzando la pista de la loma de los Vardascales y comenzamos a bajar introduciéndonos en el pinar.

13,59 km Salimos del pinar en una zona algo más llana y abierta (N41° 12.553' W3° 02.729'), es la Ren del Carretero a 1273 m de altitud, 200 metros más adelante volvemos a entrar entre pinos, pero el pinar es más disperso.

13,97 km Llegamos al borde del foso del río de Condemios a 1246 m, que desciende encajonado a juntarse con el Bornova (N41° 12.704' W3° 02.584'), en los cortados del otro lado a solana, hay buitreras. Evitaremos bajar dando voces por el empinado y sugestivo camino, para no alterar o molestar a los buitres, el lugar merece la pena ser disfrutado con el sentido de la vista.

14,51 km Después de un rápido descenso estamos junto al **río de Condemios** a 1155 m de altitud (N41° 12.843' W3° 02.438'), que vadearemos por unas rocas muy próximas en el estrecho del río, después pasamos por una llana pradera en la que veremos una baliza y pronto cruzaremos el **río Bornova** por una pasarela de madera, 120 metros más adelante (N41° 12.894' W3° 02.399') girando a continuación a la izquierda río arriba.

14,79 km El camino del Alto Rey pasa junto al Molino del Callejón (N41° 12.934' W3° 02.493'), joya de la ingeniería hidráulica que conserva toda su maquinaria original en buen estado. Finca privada que se está reformando para servir de alojamiento.

Molino del Callejón, movido por el Bornova en Albendiego, tiene la concesión más antigua de España.

14,93 km Después de cruzar un puente del camino sobre el Bornova (N41° 13.000' W3° 02.517'), pasamos cerca de una de las cascadas que del caz del molino va al río entre densa alameda, continuamos por la margen derecha del río hasta salir del Callejón.

15,25 km El valle se abre y tenemos un área recreativa a la derecha (N41° 13.160' W3° 02.619').

15,51 km Llegamos a la carretera GU-213 (N41° 13.267' W3° 02.721') y salimos del límite del Parque Natural, cruzar con precaución. Vemos una baliza al otro lado y una alameda a la que nos dirigiremos. El paso entre la carretera y los álamos se encharca en época de lluvias, pero por el herbazal junto a los árboles se

anda bien del lado del Bornova. Cuando se acaba esta chopera dejamos la margen del río Bornova y pasamos al gran prado de la margen derecha del arroyo de Valdecobas, caminando por su borde junto a los espinos.

15,84 km Un paso para maquinaria agrícola nos permite cruzar el arroyo de Valdecobas (N41° 13.399' W3° 02.824'). Se abre otro gran prado entre el arroyo y Santa Coloma, una baliza indica el sendero público a la izquierda, fuera del prado.

16,07 km Terminada la tapia del camposanto vemos a nuestra derecha la espadaña de la iglesia de Santa Coloma de Albendiego, Bien de Interés Cultural y Monumento Nacional, merece la pena acercarnos a ver su cabecera, con un precioso ábside románico y sus celosías (N41° 13.465' W3° 02.838'). Altitud 1177 m.

Ábside de la Iglesia de Santa Coloma s.XII. Albendiego.

16,48 km Desde Santa Coloma, el camino hasta Albendiego está pavimentado y con farolas, primero entre chopos, luego pasando junto a las cruces del Calvario y más adelante cerca de la ermita de San Roque (N41° 13.568' W3° 03.028'), bajo una nueva arboleda entramos en el pueblo por la calle Real.

16,62 km Llegamos a la plaza del Ayuntamiento de **Albendiego**, donde tenemos el Panel informativo del GR 167 de Albendiego (N41° 13.617' W3° 03.091') y la **fuente** donde podemos beber. El bar está al norte, en el barrio de Enmedio. Con una cota de 1190 m toda la ruta que queda por delante está a mayor altitud.

16,88 km Continuamos andando por la calle Antonio Bernal junto al Ayuntamiento hasta salir del pueblo, doblando el camino a la derecha al final de la calle, pasando junto a una **fuente** a las afueras de Albendiego (N41° 13.611' W3° 03.256').

16,94 km Llegamos a la encrucijada de caminos al oeste de Albendiego, giramos a la izquierda, por el camino de la Fragua o de Condemios de Abajo (N41° 13.638' W3° 03.289').

17,25 km Después de la curva de la vaguada de Valdesanjimeno el camino de la Fragua remonta por encima de las rocas areniscas que tenemos a la derecha (N41° 13.564' W3° 03.473'), en ese punto nos desviamos a la izquierda por el camino del Hocino que va más llano apartándose de las rocas, al principio entre vallas y más adelante en campo abierto, con tierras de labor a ambos lados.

18,00 km Pasamos junto a una baliza que nos indica el camino en esta zona de campo abierto (N41° 13.306' W3° 03.802'). En este paraje llano por encima de Valdecobas, donde hay varios desvíos, las balizas (N41° 13.279' W3° 03.874', N41° 13.254' W3° 03.954' y N41° 13.236' W3° 04.028') nos marcan el camino correcto, recto dirección Oeste, viendo al norte el roquedo de rodeno entre encinas y al sur Valdecobas, los pinares y el Alto Rey.

18,75 km Después de andar un trecho entre yermos y jaras, llegamos a un cruce de caminos sobre el Hocino, el que seguimos se convierte en senda, a partir de este punto será la senda de la Ren de los Pérez (N41° 13.167' W3° 04.297'). Este viejo camino está jalonado de encinas en su linde, al principio entre fincas de labor y luego rodeado de monte.

Campos de labor al sur de la senda de la Ren de los Pérez en Albendiego, entre encinas y monte bajo.

19,93 km Llegando a un vallejo nuestro sendero se desvía a la derecha, aproximándose al roquedo e iniciando su ascenso, un hito de piedra nos marca la senda correcta (N41° 13.038' W3° 05.110'). La senda tiene cuatro quiebros en su paso por las cárcavas en la arenisca roja del paraje de Piedra Hueca, donde el agua y el viento han modelado curiosas formaciones, primero giramos a la izquierda al pasar la Torrentera, luego a la derecha, al llegar a las rocas otra vez a la derecha para subir y metidos arriba en las encinas a la izquierda.

20,14 km El sendero se une de nuevo a la pista del camino de la Fragua (N41° 13.103' W3° 05.181') que seguimos hacia el oeste, a la izquierda. El paisaje es otra vez abierto, con eriales yermos entre el camino y la ladera del Pico del Ceño, el Otro Cuento. En este punto entramos en el término de Condemios de Abajo.

20,56 km Pasamos el arroyo de la Chorrera o Valdecobas (N41° 13.159' W3° 05.456') y volvemos a subir de cota, nos rodean pastizales con espinos desperdigados.

20,78 km Dejamos de lado sendos caminos que se unen a la izquierda y derecha, llegamos a la primera arboleda (N41° 13.144' W3° 05.737').

20,92 km Pasamos junto a una **fuente** (N41° 13.144' W3° 05.737').

21,4 km Seguimos el camino de Albendiego a Condemios de Abajo, el entorno es de eriales y pastizales con espinos, llegando a una nueva vaguada volvemos a pasar una nueva arboleda (N41° 13.143' W3° 06.101').

Fragua de Condemios de Abajo, a la entrada del pueblo, junto al camino y una de las fuentes.

21,76 km Llegamos a la **fuente** de la Fragua con su pilón (N41° 13.130' W3° 06.339') y junto a ella la Fragua de Condemios de Abajo, tenemos cerca las primeras casas del pueblo.

21,85 km Llegamos a **Condemios de Abajo** y giramos en la primera calle a la izquierda, camino de las fuentes (N41° 13.119' W3° 06.407'), recto iríamos por carretera hasta Condemios de Arriba.

21,95 km En un ensanche del camino que transcurre entre tapias pasamos junto a la **fuente** del pueblo con gran pilón de sillar (N41° 13.077' W3° 06.390'), enfrente vemos el Panel informativo del GR 167 de Condemios de Abajo (N41° 13.617' W3° 03.091'), el lugar está rodeado de grandes chopos y al lado tenemos otra pequeña **fuente** que riega los huertos aledaños.

22,22 km El camino al terminar el vallado de huertos gira a la derecha y llega a la carretera GU-213 que cruzamos de nuevo, entrando otra vez dentro de los límites del Parque Natural Sierra Norte de Guadalajara hasta el final de nuestra ruta. Pasada la carretera vemos una baliza de madera que nos guía para seguir de frente por otra senda (N41° 12.942' W3° 06.442').

22,55 km Después de rebasar una pequeña loma seguimos un camino descarnado de tierra roja y guijarro que desciende lentamente en dirección NE-SO. Después de terminar la cerca de piedra de la izquierda, vemos enfrente un mojón de pizarra que baliza el sendero, pasamos a su lado (N41° 12.855' W3° 06.543').

22,62 km Cruzamos de forma sesgada la cañada que va del este al oeste y pasamos junto a un nuevo hito de piedra (N41° 12.836' W3° 06.582'), al que le siguen

otros dos según nos acercamos a la izquierda de la vaguada hacia los puentes, cruzando el pequeño reguero.

22,83 km Cruzamos sobre el primer puente de piedra el arroyo de la Requijada (N41° 12.762' W3° 06.646'), formado por grandes losas, alguna desplazada.

22,9 km El sendero sigue paralelo junto al arroyo y un poco más adelante se junta el viejo camino de carretas que va por el lecho del valle, marcándose las roderas en la piedra, caminamos a la derecha de estas roderas que a veces llevan agua (N41° 12.740' W3° 06.662').

23,0 km Llegamos a otro puente de losas de pizarra, este mas esbelto y largo, con cuatro vanos, por el que pasamos el arroyo del Poyato (N41° 12.686' W3° 06.687'), delante vemos una cancela de una valla ganadera por la que pasaremos para girar a la derecha y seguir hacia el Oeste el valle del arroyo del Poyato arriba.

Al sur de Condemios de Abajo, cruzando el puente de Aldeanueva sobre el arroyo del Poyato.

23,24 km Seguimos el sendero por las praderas que acompañan al arroyo por su margen derecha, dos balizas de madera nos marcan la ruta por la ladera más despejada (N41° 12.679' W3° 06.756' y N41° 12.688' W3° 06.847'), tras la segunda bajamos más cerca del arroyo discurriendo el sendero entre pinos.

23,48 km El límite de términos entre los dos Condemios tiene una valla ganadera, un paso estrecho, elevado con piedras entre un pino y una baliza nos permite continuar pasando la valla (N41° 12.650' W3° 06.999').

23,71 km Rodeando el vallado de piedra de unos prados llegamos a la carretera GU-147 que lleva a Aldeanueva de Atienza (N41° 12.595' W3° 07.140'), la tomamos hacia la derecha para cruzar por su puente de nuevo el arroyo del Poyato.

23,82 km Vamos por el arcén de la carretera hasta el primer camino que sigue recto hacia el norte en la primera curva de la carretera, subimos la cuesta pasando junto a una baliza de madera (N41° 12.655' W3° 07.177').

23,99 km El camino en el llano prado de los Centenos gira a la izquierda pasando junto a dos balizas (N41° 12.711' W3° 07.207' y N41° 12.724' W3° 07.241'), se nos une el camino de la Cañada que viene del Este.

24,13 km Enseguida nos desviamos hacia el Noroeste en dirección al pueblo, dejando el camino que sigue al Oeste, una baliza nos señala el camino a Condemios de Arriba que ya está a la vista (N41° 12.739' W3° 07.339').

24,48 km Dejando atrás la última baliza llegamos junto a las primeras casas por una calleja que desemboca en la carretera local junto al paso de cebra (N41° 12.859' W3° 07.513'), que cruzaremos para entrar en el pueblo. Esta carretera carece de arcén o acera, por lo que es más seguro andar por el casco urbano.

24,66 km Entramos en el pueblo por la calle Carretera de Aldeanueva, que desemboca en la calle Mayor, vemos a la izquierda un poste direccional que nos indica el camino a Valdepinillos continuando por la calle Carretera de Galve (N41° 12.905' W3° 07.555'), en esa dirección tenemos cerca el final de la Etapa 1 y comienzo de la Etapa 2, junto a la **fuente**. Por eso de que casi hemos terminado la Etapa, puede merecer la pena seguir la calle Mayor hacia el centro de **Condemios de Arriba** y tomarnos algo en el Bar-Restaurante la Sierra (N41° 12.943' W3° 07.538'), o ver el pueblo, que tiene casas muy interesantes.

24,8 km **Final** de la Etapa 1 llegando al Panel informativo del GR 167 de Condemios de Arriba (N41° 12.872' W3° 07.599') situado junto a la Carretera de Galve de Sorbe. Al otro lado de la carretera tenemos la Tienda junto a la gasolinera, donde también podemos comprar algo para tomar. En este pueblo encontraremos alojamiento en casas rurales o en las cabañas del Campamento que hay a un kilómetro al suroeste.
En Condemios de Arriba hay parada de la Línea regular de autobuses que desde Guadalajara llega a Cantalojas.

Piedra labrada en una de las casas de Condemios de Arriba, no es la única que tiene elementos singulares.

3.1.2 TOPOGUÍA ETAPA 2 DEL GR® 167 DE CONDEMIOS DE ARRIBA A CANTALOJAS. 25,3 km. Tiempo de marcha estimado 7h 5 minutos:

24,8 Km **Inicio** de la Etapa 2 frente a Panel informativo GR 167 de Condemios de Arriba, junto a la **fuente de la carretera de Galve de Sorbe** (N41° 12.872' W3° 07.599') a 1312 m de altitud.

24,86 Km En la esquina del viejo Cuartel continuamos por la acera derecha de la carretera de Galve de Sorbe, hay un paso de cebra y podemos pasar al otro lado para entrar en la Tienda y luego continuar por detrás de la Gasolinera por la cañada que hay al lado izquierdo o sur de la carretera (N41° 12.870' W3° 07.634').

24,98 Km Siguiendo por la acera de la derecha llegamos a un paso de cebra por el que cruzamos la carretera con seguridad, en el otro lado hay un árbol y la cañada por donde continuaremos por la senda al Oeste, pasando junto a una baliza (N41° 12.870' W3° 07.719').

25,21 Km Pasamos rectos la pista que va al campamento y un poco más adelante vemos una nueva baliza (N41° 12.880' W3° 07.902') que señala la senda, antes de entrar en el pinar, entre la carretera y el cercado de la Dehesa para las vacas, junto al caz del molino de Condemios.

25,4 Km Por el sendero entre pinos y sauces, cruzamos una zona algo encharcada por el agua que rebosa de la fuente y abrevadero del ganado, junto a las viejas tapias de los prados del arroyo de la Majadas, llegamos a un paso realizado con postes de madera para el paso de personas, con un regate para que no se salgan las vacas de la Dehesa (N41° 12.849' W3° 08.007').

Dehesa de Condemios de Arriba, Ecosistema de verdes praderas entre altos pinos, en el que se integran las vacas.

25,51 Km Se termina la pared de piedra de los prados y cruzamos el arroyo de las Majadas por unas piedras, se abre ante nosotros una amplia Dehesa de pinos con frescos pastos para el ganado vacuno (N41° 12.840' W3° 08.074').

25,75 Km Siguiendo las marcas blancas y rojas realizadas en los pinos llegamos a la zona más amplia y llana de la Dehesa, después de pasar una arroyada que en invierno lleva agua, en el centro del prado vemos la escultura del Indio (N41° 12.846' W3° 08.238') y se nos une la senda de las Esculturas, señalizada con círculos amarillos y que comienza en el Aparcamiento próximo, a la derecha de la pista que vemos enfrente.

25,87 Km No seguiremos la pista, en la primera escultura giraremos en ángulo recto a la izquierda, cruzando otra vez la vaguada de la arroyada hacia los pinos del Suroeste. Durante 1200 metros coincidirán el GR 167 y la ruta de las Esculturas, por lo que nos guiarán tanto las señales blancas y rojas como los puntos y balizas amarillas. Junto a la arroyada y donde vuelve a girar el sendero a la derecha, encontramos balizas pintadas de amarillo (N41° 12.795' W3° 08.280').

26,25 Km Entre pinos cruzamos otra arroyada que en verano se seca y pasado un joven bosquete se abre una larga pradera paralela al arroyo de la Majada, tras un segundo bosquete vemos a la derecha del sendero la escultura de la Pagoda, señalizada con una baliza amarilla (N41° 12.680' W3° 08.507').

Eva desnuda en la Dehesa de Condemios de Arriba.

26,55 Km Después de caminar por un camino recto por la pradera llegamos junto a la tercera escultura, Eva desnuda (N41° 12.538' W3° 08.600'). Un poco más adelante vemos una baliza que nos indica giro a la izquierda, hacia el arroyo.

26,62 Km A escasos 60 metros al sur tenemos dos esculturas juntas, el Guerrero Celtíbero y detrás de él, junto al arroyo, la Cara del Árbol (N41° 12.503' W3° 08.604'). Tras ver estas tallas en pinos secos, giramos y tomamos la dirección perpendicular al arroyo, hacia el Noroeste, para pasar por el último grupo de esculturas.

Guerrero Celtíbero en la Senda de las Esculturas. GR 167.

26,79 Km Pasando el paraje de Pinos Altos llegamos a un gran claro donde hay 4 esculturas: Pegaso, el Abrazo, Cremallera y la Parca (N41° 12.556' W3° 08.719').

26,94 Km Llegamos a la pista forestal y un poste direccional nos indica la continuación del sendero a la izquierda, por la pista que va hacia Valdepinillos. A la derecha continua la ruta de las Esculturas en su retorno por la pista al Aparcamiento (N41° 12.596' W3° 08.794').

27,9 Km La pista o camino de la choza de piedra, discurre recta por el pinar, que en esta zona se explota. En algún tocón de las entresacas de madera han tallado algún boletus. El camino va hacia el Suroeste subiendo lentamente hasta llegar a una curva a la derecha y contracurva a la izquierda con un poco de cuesta, pasada esta vemos la baliza que señaliza el desvío del sendero a la derecha, introduciéndose en el alto pinar (N41° 12.215' W3° 09.246'). Cota 1420 m.

28,06 Km La vaguada por la que va el sendero se encharca en época de lluvias. Pasamos bajo dos pinos partidos y la senda empieza a tomar altura (N41° 12.176' W3° 09.325'). Después vuelve a allanarse el sendero bajo los pinos, el suelo está cubierto de hierba, musgo y restos de ramas secas.

28,37 Km Llegamos al límite del término después de girar a la derecha y subir sesgadamente la pendiente. Una valla ganadera jalona el término, pero tenemos junto a un gran pino un paso similar al de Condemios de Abajo, pasándolo entramos en el término de Galve de Sorbe (N41° 12.126' W3° 09.534'). El paisaje cambia en el lado de Galve, en la loma aflora la roca cuarcítica y el terreno se despeja en los roquedos. Giramos a la izquierda para iniciar la ascensión por la loma que nos encontramos. El sendero pasa a ser de montaña, con una cuesta más acusada, hasta llegar al primer rellano.

28,73 Km En el primer rellano a cierta altura los pinos siguen siendo altos y el sendero está bastante sombreado, al este, a nuestra izquierda el bosque se interrumpe por una amplia veta de cuarcita desnuda, por la que tendremos que subir dejando de lado el pinar (N41° 11.977' W3° 09.678'). El sendero tiene señalizado el paso más adecuado con pintura y mojones de piedra, pues la roca puede ser resbaladiza según las condiciones climatológicas y en la dura roca no hay senda que se marque. Cota 1527 m.

29,02 Km Después de subir por dos laderas de inclinada roca madre, llegamos a la Peña del Abanto, desde donde se pueden disfrutar muy amplias vistas. Al Oeste los pinares de Galve y la sierra de la Buitrera. Al Norte el pueblo y castillo de Galve, así como la sierra de Pela a partir del pico de Grado, y por encima, el lejano pico Urbión. Al Este la continuación de esta sierra de Pela hasta las muelas de Albendiego y en días despejados veremos por encima de estos altos el Moncayo, y a nuestros pies, la comarca recorrida en esta ruta hasta Atienza. Simplemente un buen mirador (N41° 11.862' W3° 09.613'). Nuestro sendero sigue subiendo hacia el Sur en un bello entorno de pinos de formas más retorcidas por efecto del viento y la nieve. Cota 1567 m.

Pinar de la Loma de los Vallejos desde la Peña del Abanto, Galve de Sorbe. Al fondo la Buitrera.

29,6 Km Seguimos remontando altura por la loma hacia el sur, a la izquierda vemos con frecuencia el vallado ganadero que divide los términos de Condemios de Arriba y Galve de Sorbe, el sendero sigue sinuoso entre los pinos y roquedos, siempre con vastas panorámicas que se amplían según tomamos altura. Llegamos a un pequeño collado y nos separamos del vallado hacia la derecha para subir la siguiente loma por el pinar (N41° 11.572' W3° 09.668'). Estamos a una cota de 1600 metros en el collado, desde donde volvemos a subir.

29,83 Km Salimos del bosque al llegar a un promontorio rocoso, a partir del cual la pendiente de ascenso disminuye, nos encontramos en la suave crestería de La Común y los pinos tienen aquí formas aún más tortuosas cuando están aislados (N41° 11.000' W3° 09.744'). Cota 1643 m.

30,71 Km Llegamos al mirador de La Común a 1691 m de altitud. Vemos al Oeste el Macizo de Ayllón culminado por el Pico del Lobo, el Cerrón, la Calahorra, el pico Campo y el Ocejón asomando al Suroeste tras el Cerrajo y a nuestros pies el inmenso pinar natural de Galve, y el Barranco de los Ramos, cuyas aguas son las últimas tributarias de la cuenca del Bornova (N41° 11.000' W3° 09.744'). La cota más alta la tenemos un poco más adelante, en la divisoria de Galve y Condemios de Arriba a 1697 m.



Vista desde el mirador de la Común, Galve de Sorbe. Al fondo el Ocejón tras el Cerrajo y el macizo de Ayllón.

30,98 Km El sendero continúa por el cortafuegos que sigue la cordada, evitando por la derecha el roquedo de la cresta de cuarcitas culminantes, donde comenzamos a descender al pie de las rocas. Otro imponente cortafuegos llega por nuestra derecha desde el alto del Campanario, salimos del término de Galve y pasamos al de Valdepinillos. Seguimos rectos y un poco más adelante llegamos a la pista del camino de Condemios de Arriba a Valdepinillos, que pasa por el collado al norte de la Cerviguilla y tiene una cancela, nosotros tomaremos la pista hacia Valdepinillos por la derecha (N41° 10.849' W3° 09.732').

31,71 Km Descendemos por la pista hasta el collado del Cerrajo, sin darnos cuenta pasamos de la cuenca del Bornova a la del Sorbe. Al norte del collado está la cabecera del arroyo del Borbollón, aunque a esta altura solo hay pastos y pinos (N41° 10.571' W3° 10.082'). Cota 1658 m. En la curva del collado dejamos la pista y seguimos rectos por el viejo camino a Valdepinillos.

32,02 Km Al principio cerca del collado está despejado el pinar, pero cuando empieza a haber cuesta nos desviamos a la derecha entrando en el denso pinar por una senda que baja oblicua o en diagonal hacia el Suroeste. Los pinos están muy juntos y entra poca luz, este sendero se despeja un poco al llegar al primer afloramiento de cuarcitas, pero son los canchales de esta roca los que despejan el pinar. Vemos frente a nosotros la mole del Ocejón (N41° 10.473' W3° 10.235').

32,52 Km Después de pasar dos grandes canchales el bosque se vuelve mixto, de pinos, encinas y robles hasta una pista que cruzamos para seguir descendiendo de frente (N41° 10.403' W3° 10.554'). A partir de aquí, por debajo del camino, a la

izquierda, tenemos un pinar reforestado y por encima, a la derecha, encinas y pinos dispersos de la Solana del Cerrajo.

32,71 Km El camino gira a la izquierda al terminar el pinar, descendiendo una senda por la loma de la Pineda, que está más despejada, entre algunas encinas, pinos, brezos y cantueso (N41° 10.411' W3° 10.707'). Cota 1512 m.

33,25 Km El sendero en su parte final va por un paisaje despejado, gira la senda a la izquierda y luego a la derecha justo antes de llegar a la carretera CM-1006, que la seguimos 40 metros a la derecha, hasta el primer camino que parte hacia la izquierda, que nos llevará a Valdepinillos, es el antiguo camino Real (N41° 10.243' W3° 10.979'). Cota 1408 m.

Descanso en un rellano de la loma junto a la Pineda de Valdepinillos. Enfrente el profundo valle del Sorbe y detrás el Ocejón.

33,67 Km El Camino Real es un buen camino que desciende primero hacia el Este, cruzando la carretera local sobre el pueblo (N41° 10.170' W3° 10.831').

34,29 Km Pasada la carretera sigue el Camino Real su descenso más sombreado entre robles y tras una fuerte curva suaviza la pendiente y dirección Oeste se encamina a **Valdepinillos** acompañado de una acequia, entrando por la parte alta del pueblo (N41° 10.096' W3° 10.809') a 1330 m.

34,43 Km Bajamos por la calle Real hacia la iglesia, por fuertes cuestas, escaleras, junto a una **fuente** (N41° 10.064' W3° 10.827') y plazuelas, hasta pasando junto al Ayuntamiento, llegar a la plaza y barbacana de la Iglesia, donde vemos el Panel informativo del GR 167 de Valdepinillos (N41° 10.029' W3° 10.812') a 1304 metros de altitud. Todavía nos queda descender en esta ruta, pero el ascenso y descensos más fuertes los hemos pasado.

34,56 Km Salimos de Valdepinillos por llana calzada de la calle de Valverde. Oímos el agua traída por la acequia del camino Real descender para regar los fértiles huertos y un poco más adelante se bifurca el camino de Valverde bajando a la

izquierda, nuestra ruta va por la derecha subiendo un poco (N41° 09.990' W3° 10.896').

34,7 Km En la curva de la calzada nos desviamos siguiendo rectos por una senda llana, pasamos por una baliza que señaliza el GR 167 (N41° 09.959' W3° 10.984').

34,94 Km Entramos a la Dehesa de Valdepinillos por un estrecho portillo para que las vacas no se vayan hacia el pueblo, un palé con un atillo suele cerrar el paso al ganado, dejándolo cerrado al pasar. La senda va por la parte alta de una amplia pradera que suele tener ganado vacuno, pasando junto a una **fuente**, pero se encuentra muy embarrada al acercarse con frecuencia el ganado a abrevar de su pilón, por lo que otra senda más seca pasa tras la fuente (N41° 09.986' W3° 11.157').

35,56 Km El sendero va descendiendo poco a poco, metiéndose entre robles hacia el Norte, algunos senderos de vacas van más altos y una senda se deriva a la izquierda buscando los viejos huertos, pero el sendero principal sigue recto hasta llegar a la pasarela de piedra del **arroyo** del Borbollón o de los Gamos (N41° 10.300' W3° 11.246'). Cota 1256 m.

Tainas de Mata las Bodas, pasado el arroyo del Borbollón. Valdepinillos.

35,79 Km En cuanto pasamos el fresco arroyo el viejo sendero de herradura empieza a subir por la roca hacia las tainas del poblado abandonado de **Mata las Bodas**, sobre su promontorio rocoso que domina el fragoso valle del Borbollón, y con algún pequeño prado donde descansar (N41° 10.259' W3° 11.368').

35,9 Km Seguimos nuestro camino por la senda labrada en la roca pasando otro pequeño arroyuelo, seco en el estío y cuando remontamos todo el roquedo hay que cambiar de dirección, dejamos el afloramiento rocoso para girar a la derecha y dirección Oeste subir la Cuesta del encinar (N41° 10.221' W3° 11.426').

36,7 Km El sendero de herradura es estrecho pues atraviesa un jaral entre encinas que a veces cuesta seguir, pero sin dejar la dirección llegamos al pequeño collado o rellano en la loma de los Baldíos de Valdepinillos donde vemos la encrucijada de pistas y por donde pasa el lindero de términos municipales de Galve de

Sorbe y Valdepinillos, dos balizas nos indican el sendero correcto pasando rectos nuevamente a Galve (N41° 10.298' W3° 11.919') a 1419 m de altitud. A partir de aquí tomamos la pista llana, que nos ofrece amplias vistas al valle del Sorbe, el de la Hoz e incluso del Sonsaz y las cimas que les circundan. Esta pista poco a poco irá perdiendo altura según nos acercamos a la Junta de los Ríos que en este punto se ve lejana hacia el Oeste-Noroeste.

37,0 Km A la pista principal se le une una pista forestal por la izquierda, seguimos rectos (N41° 10.464' W3° 11.845').

37,83 Km A la pista principal se le une otra pista forestal por la izquierda, seguimos rectos (N41° 10.856' W3° 11.934').

39,06 Km La pista pasa bajo unas rocas a las que se adosan viejas tainas de guarda de ganado (N41° 11.063' W3° 12.433'), tenemos un repecho en el camino para superar el roquedo.

39,20 Km En la curva del alto del pequeño repecho de la pista sale otra pista a la derecha que sube hacia Galve de Sorbe, seguimos por la izquierda, descendiendo de la loma hacia el valle del arroyo de Peromingo (N41° 11.064' W3° 12.536'). A partir de aquí los pinos empezarán a sombrear el camino, la pista desciende de altura dirección Norte.

Valle del Sorbe y en el claro del pinar de la ladera de enfrente, el poblado abandonado de Peromingo. Galve de Sorbe.

40,13 Km Bajando vemos al otro lado del valle de Peromingo las ruinas de su caserío. Pasamos el arroyo de Peromingo, en una curva pronunciada de la pista para dirigirnos al Oeste (N41° 11.558' W3° 12.504').

40,63 Km Pasada una loma llegamos a la siguiente arroyada, ambos cursos de agua son intermitentes y su estrecho cauce está rodeado de maleza, por lo que no podemos contarlos como puntos de agua en el camino (N41° 11.578' W3° 12.804').

42,21 Km Después del último barranco la pista va hacia el Sur, atravesando el poblado pastor en la ladera de **Peromingo** perteneciente a Galve de Sorbe, vemos restos de construcciones a ambos lados del camino, en un entorno evocador pero triste por la despoblación. Poco más adelante gira la pista a la derecha y nos encontramos a los pies al Sorbe en una de sus hoces a escasos 200 metros, disfrutando de esta vista enseguida llegamos al fin de la pista (N41° 10.957' W3° 13.436'). Desde el rellano donde termina nuestra pista vemos el paraje de la **Junta de los Ríos.** El río de **la Hoz** es el que forma el valle principal y cuesta ver por donde se une con el **Sorbe**, pues su valle es muy estrecho. Una pista con barrera baja al vado del Sorbe por la izquierda, una senda sale de frente y otra escabrosa pista remonta la ladera a la derecha. Tomaremos esta última unos metros.

42,3 Km Habiendo subido 90 metros de empinada cuesta vemos una baliza a la izquierda que señaliza la salida del sendero hacia el valle del Sorbe sobre la Junta de los Ríos (N41° 11.005' W3° 13.417').

42,48 Km Entre brezos, retamas y espinos sube una estrecha senda hasta el collado de la Loma de la Peña del Osar. El bosque de pinos es algo disperso en esta zona con presencia de encinas, abriéndose una hermosa pradera al llegar al collado, que lo acometemos por la izquierda (N41° 11.037' W3° 13.527'). Tras el collado el sendero desciende metiéndose en el pinar de la umbría, saliendo de la masa de pinos la senda sigue manteniendo altura.

Collado del sendero GR 167 al pasar al Valle del Sorbe en su tramo entre la Peña del Osar y La Pedriza.

42,79 Km El sendero es estrecho pues las laderas son abruptas, ante nosotros vemos el profundo valle encajado entre riscos donde vemos volar algún buitre. En los puntos más escarpados tenemos antiguos muretes de piedra para posibilitar el

sendero (N41° 11.189' W3° 13.619'). Jóvenes robles dispersos y hermosos pinos aislados colonizan las rocosas laderas.

42,9 Km Pasamos un promontorio rocoso con un poco de pradera (N41° 11.257' W3° 13.623') y a continuación el sendero desciende para pasar bajo unos grandes pinos aislados, pegados a la roca la senda sigue avanzando, pero perdiendo altura poco a poco.

43,18 Km La senda pasa un torrente (N41° 11.404' W3° 13.611') y el bosque de robles empieza a ser cada vez más alto según nos acercamos al fondo del valle.



Canchal bajo la Loma de la Peña del Osar. Galve de Sorbe.

43,36 Km Tras un quiebro en las rocas la senda desciende más rápidamente. Atravesamos un gran canchal de cuarcitas en la bajada a la veguilla del Sorbe (N41° 11.495' W3° 13.651').

43,56 Km Ya en el fondo del valle, remontamos su curso por los prados de la margen izquierda del Sorbe, pasando junto al Frontón, gran veta de roca vertical, y un poco más arriba a la izquierda tenemos el **vado del Sorbe**, por debajo de la antigua presa que regaba esta veguilla (N41° 11.587' W3° 13.651'). La cota son 1212 metros, la más baja de la segunda etapa.

Vado del Sorbe entre Galve de Sorbe y Cantalojas, bajo la mole de la Peña del Osar

43,84 Km Cruzado el río Sorbe sobre las rocas del vado, seguimos a la derecha, remontando el valle, primero junto al río y pronto tomando altura para pasar un

alto collado y evitar la cerrada revuelta del río (N41° 11.713' W3° 13.610'), ascendiendo hasta la cota 1274 m.



Vacas en el collado entre la Pedriza y el Sorbe. Cantalojas.

44,94 Km El sendero a partir del collado mantiene la altura, viendo a nuestra derecha el Sorbe discurrir encajado, la ladera del Lomo de la Mesa está poblada al principio de robles y luego de jaras hasta el siguiente collado, el de la Vuelta de Pie Agustín (N41° 12.268' W3° 13.509').

45,21 Km Rebasado el collado el sendero desciende por la boscosa Umbría de las Casas hasta situarnos junto al **río Sorbe**, en ese punto encontramos un poste direccional, pues por la izquierda viene un camino desde Cantalojas por el pinar, señalizado como Variante GR 167.2 y a la derecha continúa junto al río la etapa 2 del GR 167 (N41° 12.358' W3° 13.647').

Umbría de las Casas entre las revueltas del río Sorbe. Cantalojas.

45,45 Km El sendero se mantiene junto al curso del río por 1850 m, salvo tras la primera revuelta, donde unas rocas nos obligan a tomar altura (N41° 12.454’ W3° 13.643’).

El río Sorbe en su curso alto, limitando Galve de Sorbe y Cantalojas, tiene un rico ecosistema fluvial.

45,83 Km En otros puntos pasa pegado al río, en caso de crecida desaparece el camino de sirga y nos obligaría a ir por sendas más altas (N41° 12.572’ W3° 13.505’).

46,63 Km Por amplios prados entre laderas boscosas llegamos junto al molino de la Malecilla o de Lázaro, un camino pasa pegado al molino que está vallado por ser casa rural y guardado por mastines (N41° 12.957’ W3° 13.296’).

46,9 Km El sendero sigue junto al caz del molino que tiene la presa bajo la junta del **arroyo de la Horcajada** con el río Sorbe, en ese punto hay un nuevo vado pegado al río, poco más debajo de los estribos del viejo puente (N41° 13.059’ W3° 13.416’).

47,38 Km Andamos unos últimos metros junto al río Sorbe hasta la siguiente finca cercada, ahí dejamos la vera del río y seguimos un antiguo camino de carretas que sube lentamente a los pies del castillo de los Moros o de Diempures, describe un zigzag y continúa hasta pasar de largo, pero merece la pena acercarnos a su cerro cuando tenemos los muros que quedan en pie cerca (N41° 13.264’ W3° 13.426’). Si subimos pasamos por su foso y el hueco de su vieja puerta, pero lo más impresionante es su ubicación, pues las vistas desde este castro son de las más hermosas de toda la Sierra Norte de Guadalajara.

No se incluye en la longitud del sendero GR 167 el desvío para subir al castillo por no estar señalizado y ser opcional, pero quien suba al castillo de Diempures andará 210 metros más.

Vistas desde el castillo de Diempures. los altos cantiles por el lado sur y de poniente lo hacen más sobrecogedor.

47,59 Km El sendero sigue hacia Cantalojas dejando atrás el castillo, llegamos a un amplio collado donde vemos un poste direccional que nos señala Cantalojas, el Castillo y la ruta por la que venimos (N41° 13.353' W3° 13.515'). Al Norte parte un carril por los prados hacia la carretera, pero nosotros iremos hacia un bosquete cercano bajo un colmenar.

48,06 Km El sendero entra en el pequeño pinar de las Suertes sin perder altura, después inicia un suave descenso para entrar en el camino entre tapias de los prados cercados y huertos de las Suertes (N41° 13.565' W3° 13.700').

Vado junto a los Prados y huertos de Las Suertes en Cantalojas, en la parte final de la segunda etapa.

48,25 Km Saliendo de los cercados vemos a la izquierda un pequeño **vado** para pasar de nuevo el arroyo de la Horcajada (N41° 13.606' W3° 13.820'). Después de cruzar nos vamos al camino amojonado de la derecha, puede atajarse por las Dehesillas, pero nos metemos en zona de pasto de las vacas.

49,55 Km Tras describir una amplia curva por la pradera, el camino de las Dehesillas llega a una encrucijada. A la derecha va un carril a la carretera pasando un vado de cemento, a la izquierda sube el carril del camino de la Hoz y de frente sigue nuestro sendero junto al arroyo, en el que es frecuente ver alimentarse las cigüeñas (N41° 13.888' W3° 14.423').

Llegada a Cantalojas cruzando la pasarela de piedra de las Dehesillas sobre el arroyo de la Horcajada.

49,82 Km El sendero llega a la **pasarela de piedra** del arroyo, dos piedras marcan la ruta principal, pero también hay un poste direccional para señalizar la Variante GR 167.2 (N41° 13.858' W3° 14.626'). Giramos a la derecha para cruzar la pasarela, al final de la cual vemos una **fuente**, giramos a la izquierda para dirigirnos a la cancela del vial que nos lleva al pueblo.

49,9 Km No hace falta abrir la cancela para pasar, hay un hueco lateral para personas, cruzando esta cancela el camino es una calzada asfaltada entre paredes de piedra (N41° 13.884' W3° 14.644').

Cantalojas, desde la fuente de la pasarela de piedra. La vía pavimentada nos conduce a la fuente del Egido.

50,1 Km **Final** de la Etapa 2: La calzada sube una ligera cuesta y nos encontramos con la **fuente del Ejido** a las afueras de **Cantalojas**, junto a ella vemos el Panel informativo del GR 167 de Cantalojas (N41° 13.930' W3° 14.771') y concluimos nuestra marcha, si no tenemos un vehículo cerca, nos quedará caminar un poco más hasta el Bar de la plaza del Ayuntamiento, el Hostal, alguna de las casas rurales o el Camping los Bonales. FIN de RUTA.

3.2 CARTOGRAFÍA DEL GR 167. Entre el Sorbe y el Bornova.

MAPA 1 IMAGEN RUTA GR 167 SOBRE FOTOGRAFÍA DE SATÉLITE Y EN RELIEVE.

MAPA 2 MAJADAS DEL BORNOVA Y PRADENA DE ATIENZA.

MAPA 3 CURSO MEDIO DEL RÍO PELAGALLINAS.

MAPA 4 ALBENDIEGO.

MAPA 5 CONDEMIOS DE ABAJO Y CONDEMIOS DE ARRIBA.

MAPA 6 CONDEMIOS DE ARRIBA Y PINARES.

MAPA 7 LA COMÚN – GALVE DE SORBE Y VALDEPINILLOS.

MAPA 8 VALDEPINILLOS Y GALVE DE SORBE – JUNTA DE LOS RÍOS.

MAPA 9 GALVE DE SORBE – PEROMINGO Y PEÑA DEL OSAR.

MAPA 10 CANTALOJAS – RÍO SORBE Y CASTILLO.

MAPA 11 CANTALOJAS Y GALVE DE SORBE.

Pág. 12 DETALLE COMIENZO ETAPA 1 EN PRÁDENA.

Fuentes documentación cartográfica:

I.G.N. , SIGPAC , Topohispania y Google.

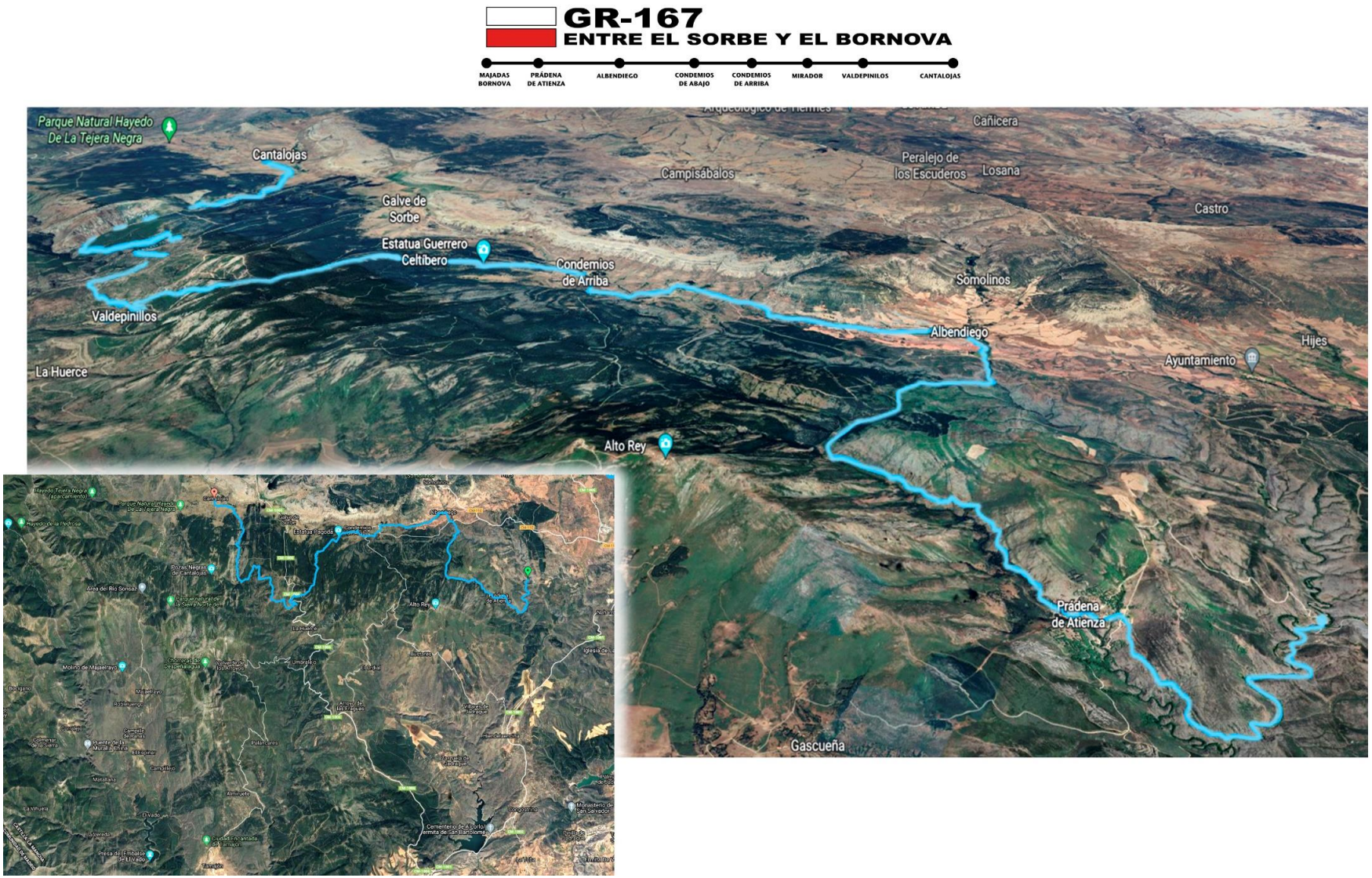

TOPOGUÍA: Sendero GR® 167 entre el SORBE y el BORNOVA. Sierra Norte de Guadalajara.

TOPOGUÍA: Sendero GR® 167 entre el SORBE y el BORNOVA. Sierra Norte de Guadalajara.

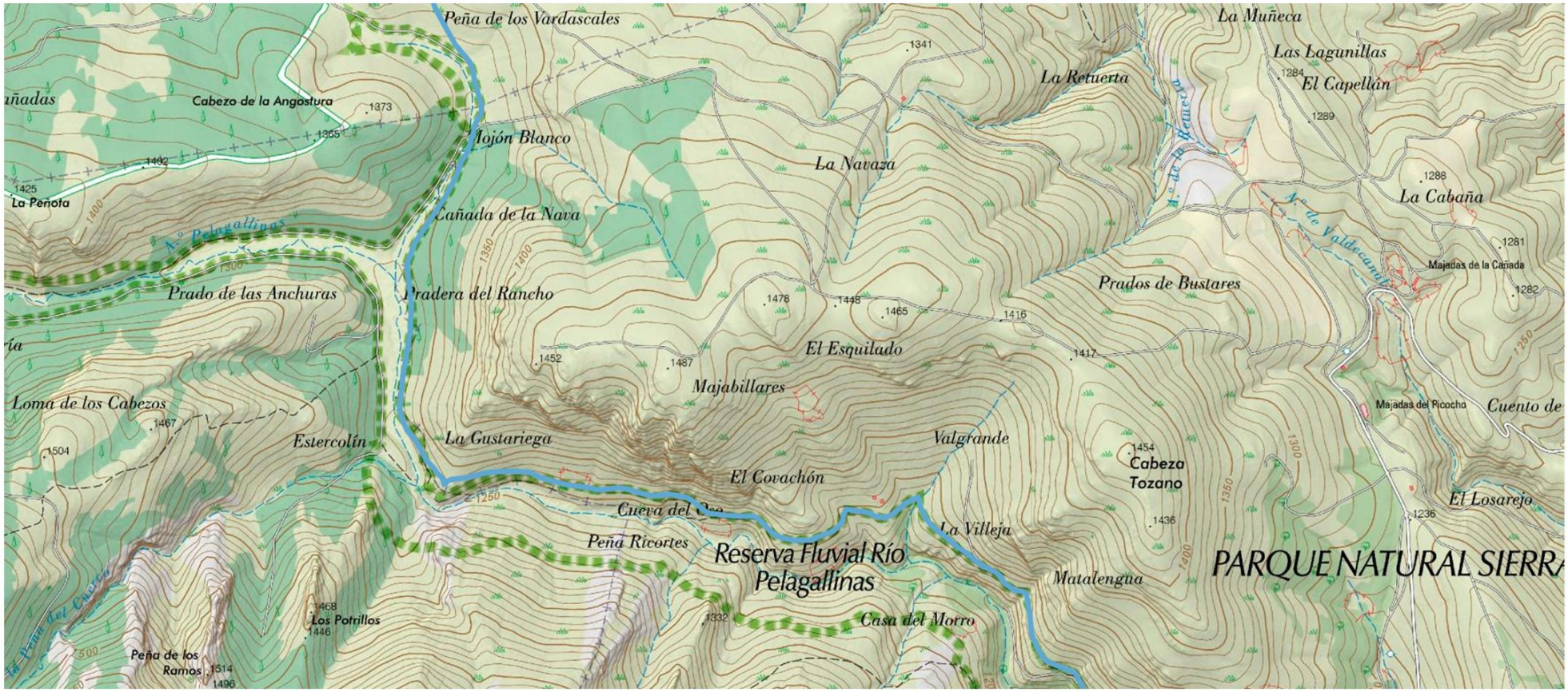

TOPOGUÍA: Sendero GR® 167 entre el SORBE y el BORNOVA. Sierra Norte de Guadalajara.

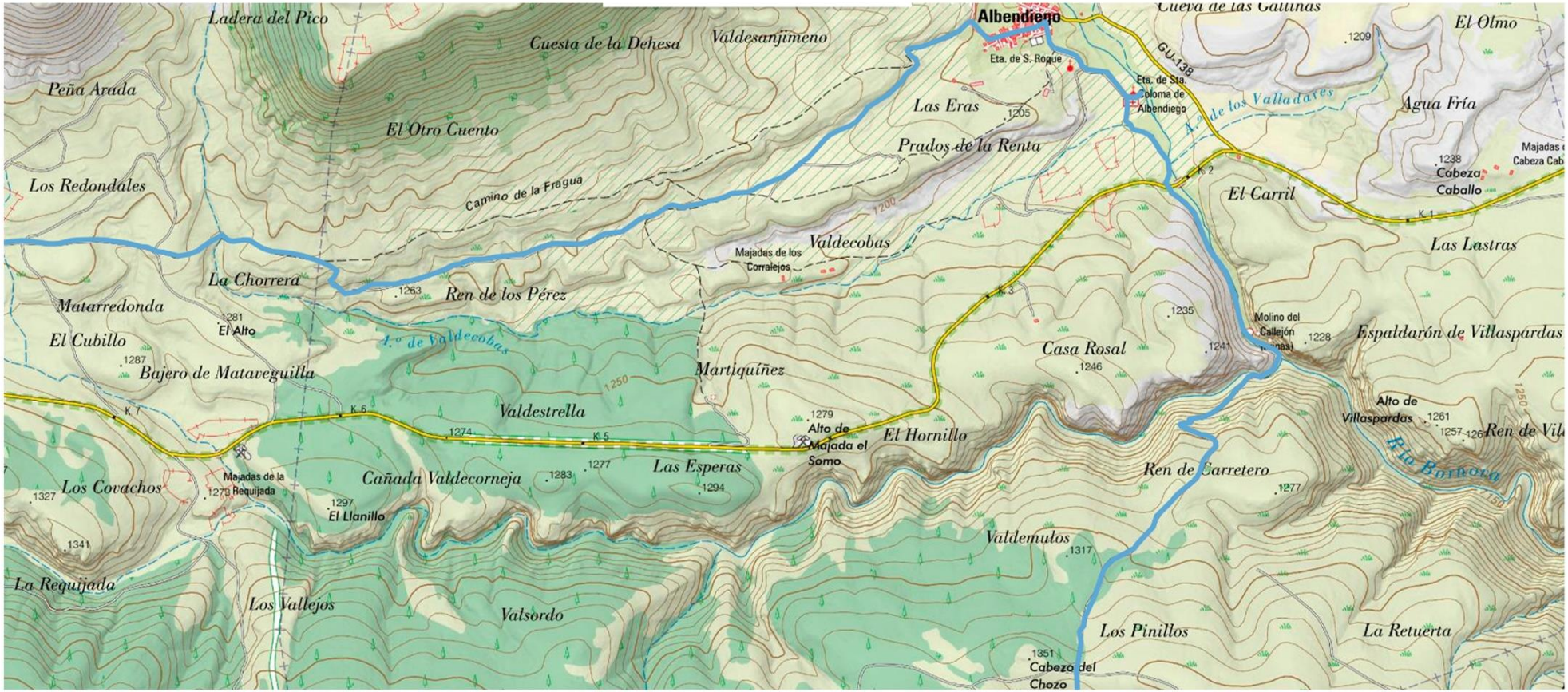

TOPOGUÍA: Sendero GR® 167 entre el SORBE y el BORNOVA. Sierra Norte de Guadalajara.

TOPOGUÍA: Sendero GR® 167 entre el SORBE y el BORNOVA. Sierra Norte de Guadalajara.

TOPOGUÍA: Sendero GR® 167 entre el SORBE y el BORNOVA. Sierra Norte de Guadalajara.

TOPOGUÍA: Sendero GR® 167 entre el SORBE y el BORNOVA. Sierra Norte de Guadalajara.

TOPOGUÍA: Sendero GR® 167 entre el SORBE y el BORNOVA. Sierra Norte de Guadalajara.

TOPOGUÍA: Sendero GR® 167 entre el SORBE y el BORNOVA. Sierra Norte de Guadalajara.

TOPOGUÍA: Sendero GR® 167 entre el SORBE y el BORNOVA. Sierra Norte de Guadalajara.

TOPOGUÍA: Sendero GR® 167 entre el SORBE y el BORNOVA. Sierra Norte de Guadalajara.

DETALLE DE VISTA DE SATELITE EN RELIEVE DEL COMIENZO DE LA ETAPA 1 EN PRADENA DE ATIENZA.

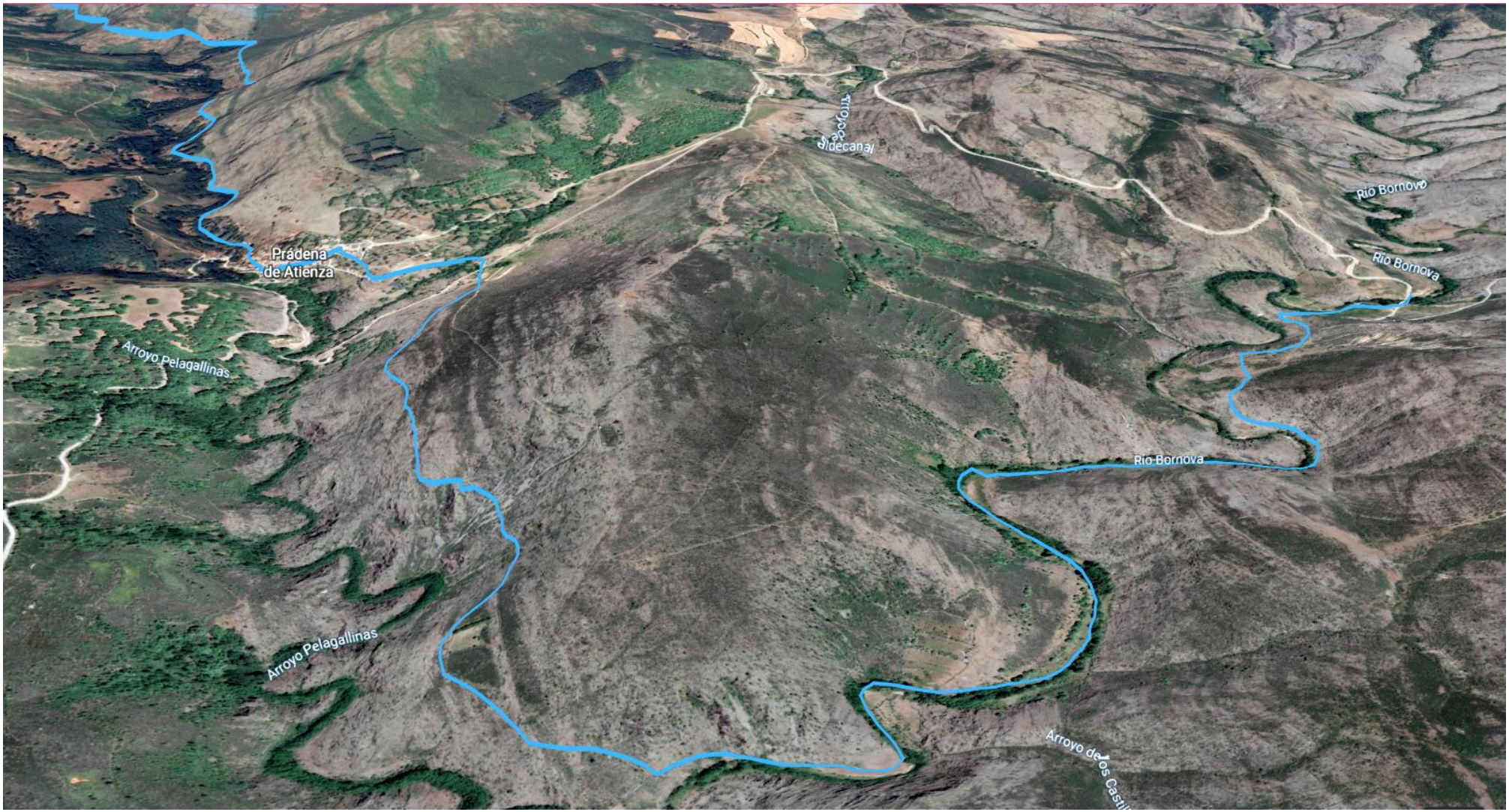

TOPOGUÍA: Sendero GR® 167 entre el SORBE y el BORNOVA. Sierra Norte de Guadalajara.

RUTA DE CANTALOJAS A LAS MAJADAS DEL BORNOVA.

La distancia geométrica horizontal recorrida total es de 50,1 km, con un desnivel positivo acumulado de 2.020 metros de ascenso, y un desnivel negativo de 2.248 metros de descenso. Ya que partimos con una cota de 1.315 metros en Cantalojas y terminamos a 1.087 metros en las Majadas del Bornova. En la práctica andaremos cerca de 54 km de distancia real. En la primera parte (etapa 2) el ascenso será de 1281 metros y en la segunda parte (etapa 1) de 739 metros.

3.3.1 TOPOGUÍA ETAPA 2 DEL GR® 167 DE CANTALOJAS A CONDEMIOS DE ARRIBA: 25,3 km. Tiempo de marcha estimado 7h 5 minutos:

0 Km **Inicio** de la ruta con la Etapa 2 del GR® 167 frente a Panel informativo del GR 167 de Cantalojas (N41° 13.930' W3° 14.771'), en la **fuente del Ejido** a las afueras de **Cantalojas**, al sur del pueblo. Es conveniente llenar cantimploras, pues hasta Valdepinillos no tenemos asegurada el agua potable. El camino que tomamos se dirige hacia el Sureste, dejamos de lado otro que sale a la derecha. El primer tramo va entre tapias de fincas y está pavimentado, pero desde el comienzo estamos dentro de los límites del Parque Natural Sierra Norte de Guadalajara.

0,2 Km Llegamos a una cancela que no hace falta abrir para pasar, hay un hueco lateral para personas, cruzando esta cancela vemos la pasarela de piedra y antes una **fuente** a la izquierda del sendero (N41° 13.884' W3° 14.644').

0,28 Km El sendero cruza el arroyo sobre la **pasarela de piedra**, al otro lado dos piedras marcan el comienzo de la senda de la ruta principal con su nombre, pero también hay un poste direccional para señalizar la Variante GR 167.2 (N41° 13.858' W3° 14.626'). Giramos a la izquierda para dirigirnos a las Dehesillas por el camino junto al arroyo de la Horcajada.

Camino de las Dehesillas junto al arroyo de la Horcajada bajo Cantalojas.

0,55 Km Enseguida llegamos a una encrucijada de caminos. A la izquierda va un carril a la carretera pasando un vado de cemento, a la derecha, girando para remontar la ladera, sube el carril del camino de la Hoz y de frente sigue nuestro sendero que se separa del arroyo (N41° 13.888' W3° 14.423').

1,85 Km Tras describir una amplia curva por la pradera, en la que suelen pastar vacas, el camino de las Dehesillas llega junto al arroyo de nuevo y desciende aproximándose hasta llegar a un pequeño **vado** (N41° 13.606' W3° 13.820'). Después de cruzar nos dirigimos a la callejuela entre tapias de prados que hay a la izquierda.

2,04 Km El sendero sale de la callejuela y continúa al principio junto a los prados de las Suertes, pero pronto comienza la senda a remontar la ladera de la izquierda, siguiendo los mojones e hitos de piedra hacia el pequeño pinar de las Suertes (N41° 13.565' W3° 13.700').

2,51 Km Salimos del pinar, pasando bajo un colmenar donde no nos detendremos, vemos delante la pradera del collado del castillo de los Moros o de Diempures, en el collado hay un poste direccional que nos señala Cantalojas, el Castillo y Valdepinillos, a donde vamos (N41° 13.353' W3° 13.515'). La senda sigue recta a bajar al Sorbe por el lado izquierdo del castillo, pero merece la pena un pequeño desvío si tenemos tiempo y dirigirnos a sus ruinas. Pasamos por su foso y el hueco de su vieja puerta, para admirar su impresionante ubicación y las vistas que desde este castro se observan.

2,72 Km El sendero desciende suavemente por una pradera inclinada con espinos. Vemos una señal hacia el castillo cuando pasamos cerca del mismo y continúa recto en su descenso el camino hasta llegar a un zigzag para permitir antiguamente el paso de carretas hacia el molino, metiéndose luego el camino entre pinos al acercarse al río (N41° 13.264' W3° 13.426').

3,2 Km El sendero deja un cercado a la izquierda y llega a la rivera del Sorbe, después de unos metros llega al **vado del arroyo de la Horcajada** justo antes de unirse al **río Sorbe**, bajo los estribos del viejo puente (N41° 13.059' W3° 13.416'). Seguimos la senda río abajo por su margen derecha.

Junta del arroyo de la Horcajada o Román con el río Sorbe en primavera. Galve de Sorbe y Cantalojas.

3,47 Km Junto al caz llegamos al molino de la Malecilla o de Lázaro, el camino pasa a la derecha del molino, que tiene su recinto vallado, para uso de los huéspedes de la casa rural, estando guardado por mastines (N41° 12.957' W3° 13.296').

4,27 Km Después de andar por largos prados de rivera y remontar un pequeño tramo para evitar la angostura del río, las rocas nos llevan junto a las aguas del Sorbe, teniendo que cruzar por piedras la zona encharcada (N41° 12.572' W3° 13.505'), luego volvemos a andar por prados junto a la margen hasta la siguiente revuelta. A los lados un alto pinar natural nos acompaña.

4,65 Km Antes de terminar las praderas dejamos la vera del río, para por una senda entre espinos y robles pasar sobre una gran roca que tiene el Sorbe a sus pies (N41° 12.454' W3° 13.643'), dejándola atrás volvemos a descender al camino de sirga.

4,89 Km Bajo una gran pradera que a veces se inunda, en un paraje de gran belleza, se une el arroyo de los Guindos al Sorbe y un poco más adelante, a la derecha, vemos el poste direccional de la Variante GR 167.2. También viene indicada la senda por la que venimos y la continuación hacia Valdepinillos (N41° 12.358' W3° 13.647'). Después de 1850 metros dejamos el fondo del valle para remontar la boscosa ladera de la Umbría de las Casas hacia el siguiente collado al Sureste.

5,16 Km Llegamos al collado de la Vuelta de Pie Agustín (N41° 12.268' W3° 13.509'). El sendero a partir del collado mantiene la altura, viendo a nuestra izquierda el Sorbe discurrir encajado. La ladera del Lomo de la Mesa está poblada de jaras y más adelante también de robles.

6,26 Km Nos acercamos a una zona más abrupta, con algún canchal, robles y espinos. El sendero después de bajar un poco gira a la izquierda y remonta buscando el collado entre los roquedos del lado derecho del río (N41° 11.713' W3° 13.610'), que se encajona en una revuelta en la pétrea ladera de la Peña del Osar. Estamos en la cota 1274 m.

El sendero GR 167 en el valle del Sorbe hacia su vado, antes de la Junta de los Ríos.

6,54 Km Descendemos al fondo del valle pasado el collado, haciendo una revuelta al llegar al robledal, para suavizar la bajada. Andamos 70 metros junto al Sorbe por su margen derecha y llegamos al **vado del Sorbe**, pasando sobre unas grandes piedras continuamos ahora por el término de Galve de Sorbe (N41° 11.587' W3° 13.651'). La cota es de 1212 metros, siendo la más baja de esta etapa. Hay una llana veguilla que antaño se regaba, pasamos junto al Frontón y un poco más adelante nos desviamos a la izquierda después de un gran pino.

6,74 Km Empezamos a remontar altura por una senda entre robles, pero pronto nos vemos atravesando un gran canchal de cuarcitas (N41° 11.495' W3° 13.651'), pasado el cual seguimos subiendo por el bosque hasta llegar a un quiebro en las rocas a partir del cual la pendiente de subida se suaviza.

6,92 Km La senda pasa un torrente (N41° 11.404' W3° 13.611') y el bosque de robles empieza a ser de ejemplares más jóvenes y dispersos. Nos arrimamos para andar a las rocas que forman la ladera de la Peña del Osar.

7,2 Km La senda gira un poco para pasar bajo dos grandes pinos y tras una pequeña rampa un promontorio rocoso con algo de pradera (N41° 11.257' W3° 13.623'), a continuación, el sendero vuelve a descender suavemente, manteniendo altura sobre el abrupto fondo de valle, aunque son similares las laderas, nuestra senda evita los acantilados y peñascos. Al otro lado del valle vemos la Pedriza, donde anidan los buitres que con frecuencia los vemos volar.

7,31 Km Cerca ya de la Junta, la senda tiene un paso estrecho con un antiguo murete de piedra para posibilitar el sendero (N41° 11.189' W3° 13.619'). Es el último mirador antes de acercarnos al pinar que nos envuelve y nos da sombra, pero nos quita vistas.

Collado de la Loma de la Peña del Osar de Galve, al fondo la Pedriza de Cantalojas.

7,a62 Km Entre pinos y algún espino llegamos al collado de la Loma de la Peña del Osar donde se abre una hermosa pradera (N41° 11.037' W3° 13.527'). Girando ligeramente a la izquierda, salimos primero por una senda llana entre pinos, encinas y jóvenes robles, luego comienza el descenso hacia la pista por una estrecha senda entre jaras, brezos y algún espino.

7,8 Km Llegamos a una empinada pista, girando para seguirla por la derecha (N41° 11.005' W3° 13.417'). Bajamos hacia el Sur 90 metros hasta encontrarnos con la pista principal.

7,89 Km La pista tiene un amplio rellano desde el que vemos la **Junta de los Ríos** (N41° 10.957' W3° 13.436'). El río de **la Hoz** es el que forma el valle principal y cuesta ver por donde se une con el **Sorbe**, al ser la salida de su valle es muy estrecha. Una pista con barrera baja al vado del Sorbe y una senda sale a la derecha, en este punto giramos a la izquierda para seguir la pista principal, el Sorbe discurre profundo a nuestros pies en una de sus hoces a escasos 200 metros, disfrutaremos del rumor del río antes de separarnos para entrar en el valle de **Peromingo** y su pinar, el poblado pastor de Peromingo está en ruinas, era aldea perteneciente a Galve de Sorbe, cuyas construcciones vemos a ambos lados del camino, dando un toque de melancolía a ver su abandono.

9,47 Km La pista cambia de dirección al pasar la primera arroyada, seca en el estío, su estrecho cauce está rodeado de maleza y no podemos contarlo como punto de agua en el camino (N41° 11.578' W3° 12.804').

9,97 Km Pasada una loma tenemos el arroyo de Peromingo, similar al anterior, luego aumenta la pendiente de la pista (N41° 11.558' W3° 12.504').



Valles del Sorbe y del Sonsaz desde la pista. Entre ellos el Robledo de la Mata y al fondo las Piquerinas y el Campo.

10,9 Km Tras un buen trecho entre pinos el pinar se abre llegando a la curva del alto, donde sale otra pista a la izquierda subiendo la loma, seguimos bajando un poco de frente (N41° 11.064' W3° 12.536'). Las vistas del valle del Sorbe a esta altura y sus cumbres próximas son bonitas.

11,04 Km La pista pasa bajo unas rocas a las que se adosan viejas tainas de guarda de ganado (N41° 11.063' W3° 12.433'), la pista vuelve a subir poco a poco.

12,27 Km De la pista principal sale a la derecha otra pista forestal que baja al pinar, seguimos rectos (N41° 10.856' W3° 11.934').

13,1 Km Vuelve a desviarse otra pista forestal a la derecha, seguimos rectos (N41° 10.464' W3° 11.845').

13,4 Km Después del último tramo llano llegamos al collado o rellano de la loma de los Baldíos de Valdepinillos, Una pista baja por la loma y continúa hacia el río, no las tomamos, seguimos de frente por una senda rebasando el lindero de términos municipales entre Galve de Sorbe y Valdepinillos, dos balizas nos indican el sendero correcto (N41° 10.298' W3° 11.919'). Estamos a 1419 m de altitud y tenemos una espléndida vista de la Sierra del Ocejón.

La Cruz de la Cuesta, encrucijada de antiguos caminos junto a Los Porrejones de Valdepinillos.

14,2 Km El sendero de herradura es estrecho, atraviesa un jaral entre encinas que está bien marcado en la parte alta hasta La Cruz, luego se empina en La Cuesta y las sendas de las vacas nos pueden despistar, conviene seguir la señalización blanca y roja hasta llegar a un amplio claro en el que cambia de dirección a la izquierda sobre un afloramiento rocoso (N41° 10.221' W3° 11.426').

14,31 Km La senda baja por la roca y pronto pasamos un arroyuelo, seguimos bajando por el viejo sendero de herradura hasta las tainas del poblado abandonado de **Mata las Bodas**, sobre su promontorio rocoso que domina el fragoso valle del Borbollón, antes de seguir se nos ofrece algún pequeño prado para descansar (N41° 10.259' W3° 11.368').

14,54 Km El sendero sigue bajando por el firme rocoso hasta el **arroyo** del Borbollón o de los Gamos que cruzamos por una pasarela de piedra (N41° 10.300' W3° 11.246'). Cota 1256 m. A partir de aquí la senda inicia un lento ascenso entre robles hacia la Dehesa de Valdepinillos.

15,16 Km Antes de entrar en la Dehesa de Valdepinillos vemos en el camino una **fuente**, pero nos desviamos por detrás, pues delante se encuentra muy embarrada por el uso frecuente de las vacas para abrevar de su pilón (N41° 09.986' W3° 11.157').

15,4 Km En la dehesa el sendero va por la parte alta, al final salimos por un estrecho portillo que da a una explanada desde la que vemos una baliza, farolas del pueblo y la curva de la calzada que nos lleva a Valdepinillos (N41° 09.959' W3° 10.984'). La calzada la tomamos descendiendo por la derecha.

15,54 Km A la calzada se le une por la derecha el camino de Valverde y pasamos una cancela de ganado, normalmente abierta, delante tenemos el pueblo (N41° 09.990' W3° 10.896').

Valdepinillos, en la parte baja del pueblo está la Iglesia y el Ayuntamiento, de su plaza parte también el camino a la Huerce.

15,67 Km Llegamos a **Valdepinillos** por la calle de Valverde. El pueblo está en una fuerte cuesta, con huertos por debajo regados por el agua de la acequia que cruza sus calles. En la plaza de la Iglesia, tenemos el Panel informativo del GR 167 de Valdepinillos (N41° 10.029' W3° 10.812'). Estamos a 1304 metros de altitud. A partir de aquí se inicia un continuado ascenso para pasar la Sierra del lado del Sorbe al del Bornova. Subiendo por las calles del pueblo vemos una **fuente** antes de seguir por unas escaleras a buscar la calle Real (N41° 10.064' W3° 10.827') conviene llenar cantimploras, pues hasta Condemios no veremos más fuentes.

15,81 Km En la parte alta del pueblo, cota 1330 m, sale hacia la derecha el Camino Real, de pendiente más suave que las empinadas calles, sombreado de robles y al principio acompañados por la acequia (N41° 10.096' W3° 10.809'), más adelante gira a la izquierda con más desnivel.

16,43 Km El Camino Real cruza la carretera local que baja al pueblo (N41° 10.170' W3° 10.831'), seguimos rectos ascendiendo, ahora con menos pendiente, por un paisaje más abierto con algunas encinas. Más adelante se desvía un camino llano a la izquierda, nosotros seguimos ascendiendo por la derecha.

16,85 Km Al llegar a la carretera CM-1006 hay que extremar la precaución, más si vamos con animales, pues salimos a una curva y esta vía es más rápida que otras carreteras locales. Cruzamos la carretera y vamos por el arcén hacia la derecha, andando 40 metros al Sur, vemos un mojón de piedra en el inicio de la senda por la que subimos abandonando la carretera (N41° 10.243' W3° 10.979'). Cota 1408 m. El sendero continúa por la loma de la Pineda, por un

terreno abierto de cantueso, jaras y encinas, giramos a la izquierda para seguir la loma.

17,39 Km Después de una subida en la que la senda se termina arrimando a la pineda, andando a veces entre pinos, pero sin entrar en el bosque y otras entre encinas dispersas llegamos al camino de la Pineda, gira el sendero a la derecha, pasando sobre el bosque por un carril forestal (N41° 10.411' W3° 10.707'). Cota 1512 m.

17,58 Km El camino forestal llega a una pista que atravesamos, seguimos rectos por el viejo camino de Condemios, que continúa el ascenso por un bosque mixto de pino, roble y encina (N41° 10.403' W3° 10.554'). Vamos por la Solana del Cerrajo.

Sierra del Ocejón desde la Solana del Cerrajo en Valdepinillos. Por el canchal va el camino a Condemios.

18,08 Km El camino va entre arbolado y se agradece la sombra, pero cruzamos un par de grandes canchales y en esos momentos, si volvemos la vista, es cuando somos conscientes del ascenso por las dilatadas vistas que tenemos de la Sierra, tanto al Sur con el Santotis, como hacia el Suroeste con el Ocejón, más adelante pasamos un afloramiento de cuarcitas que forma unas hermosas crestas y la pendiente se suaviza (N41° 10.473' W3° 10.235'). El sendero lo seguiremos pendientes de la señalización en los troncos de los pinos, pues el bosque es cerrado y a veces no se aprecia la senda.

18,39 Km Próximos al collado del Cerrajo los pinos son más grandes, extendiéndose bajo ellos una pradera, por el mismo collado pasa la pista que viene por la Umbría y que tomaremos hacia la derecha (N41° 10.571' W3° 10.082'). Cota baliza collado 1658 m. La pista asciende entre el pinar y sin darnos cuenta pasamos de la cuenca del Sorbe a la del Bornova. Al norte de este collado está la cabecera del arroyo del Borbollón y cuando lleguemos al siguiente collado lindando con Condemios sus dos aguas serán de arroyos del Bornova.

19,12 Km La pista llega a un collado al norte de la Cerviguilla, con una cancela que pasa al término de Condemios de Arriba, el sendero se desvía a la izquierda,

siguiendo inicialmente por el cortafuegos de la cresta de La Común (N41° 10.849' W3° 09.732'). Pasando bajo las rocas de la cima vemos el inicio de otro imponente cortafuegos que baja a nuestra izquierda y que sigue el límite entre Valdepinillos y Galve de Sorbe, seguimos rectos, pero ya por el término de Galve.

19,39 Km Cuando se allana el cortafuegos nos desviamos por una senda a la izquierda para dirigirnos al mirador de La Común a 1691 m de altitud (N41° 11.000' W3° 09.744'). Vemos al Oeste el Macizo de Ayllón culminado por el Pico del Lobo, el Cerrón, la Calahorra, el pico Campo y el Ocejón asomando al Suroeste tras el Cerrajo y a nuestros pies el inmenso pinar natural de Galve, y el Barranco de los Ramos, cuyas aguas son las últimas tributarias de la cuenca del Bornova. (N41° 11.000' W3° 09.744'). Hemos culminado la ascensión y nos toca iniciar un lento descenso. Esta loma que seguiremos hacia el Norte es la divisoria de Galve y Condemios de Arriba. Caminaremos con frecuencia junto a la valla ganadera que separa los términos.

20,27 Km Llegamos a un promontorio rocoso y la senda gira a la derecha, a partir del cual la pendiente aumenta y el pinar es más denso (N41° 11.000' W3° 09.744'). Cota 1643 m.

Parte norte de la crestería de La Común, desde donde iniciamos un largo descenso con vistas a Galve.

20,5 Km Después de un rápido descenso por el pinar llegamos a un collado a partir del cual llaneamos un trecho por la crestería (N41° 11.572' W3° 09.668'). Cota de 1600 metros.

21,08 Km Pasamos algunos roquedos con formas interesantes, también los pinos comparten curiosas formas en este entorno azotado por los vientos y llegamos al rellano de la Peña del Abanto (N41° 11.862' W3° 09.613'), desde donde se pueden disfrutar muy amplias vistas. Al Oeste los pinares de Galve y la sierra de la Buitrera. Al Norte el pueblo y castillo de Galve, así como la sierra de Pela a partir del pico de Grado, y por encima, el lejano pico Urbión. Al Este la continuación de esta sierra de Pela hasta las muelas de Albendiego y en días despejados veremos por encima de estos altos el Moncayo, y a nuestros pies, la comarca recorrida en esta ruta hasta Atienza. Simplemente un buen mirador.

Nuestro sendero sigue bajando hacia el Norte por el roquedo de la izquierda. Cota 1567 m.

Pinares de Galve de Sorbe, con su Villa y Castillo vistos en el descenso hacia la Peña del Abanto.

21,37 Km Después de bajar por dos laderas rocosas donde la senda solo se puede seguir con los mojones y señales de pintura volvemos al bosque y la senda se allana un poco, reconociéndose mejor el sendero (N41° 11.977' W3° 09.678'). Entre los pinos tenemos la última vista elevada antes de bajar por el final de la loma y entrar de lleno en el pinar de Condemios de Arriba. Cota 1527 m.

21,73 Km Pasada una zona rocosa nos tenemos que desviar a la derecha y por un portillo realizado entre una baliza y un pino pasar al término de Condemios de Arriba (N41° 12.126' W3° 09.534'). El pinar es mucho más alto al pie de la loma, bajamos la ladera en diagonal y poco más adelante giramos a la izquierda buscando la vaguada entre los pinos, tapizada de hierba y musgo.

22,04 Km La vaguada por la que va el sendero se encharca en época de lluvias. Pasamos bajo dos pinos partidos y la senda es casi llana (N41° 12.176' W3° 09.325').

22,2 Km Pasando junto a una baliza llegamos a La pista o camino de la choza de piedra, que tomamos a la izquierda para seguir descendiendo, pero ya lentamente (N41° 12.215' W3° 09.246'). Cota 1420 m y podemos considerar llano el camino que nos queda hasta Condemios de Arriba. Tras una curva y contracurva la pista discurre recta por el pinar, que en esta zona se explota. En algún tocón de las entresacas de madera han tallado con motosierra boletus a la derecha del camino.

23,16 Km La pista forestal se dirige hasta la carretera, junto a la que está el Aparcamiento de la senda de las Esculturas, tenemos que ir atentos, pues un poste direccional nos señaliza la continuación del sendero GR 167 girando 90 grados a la derecha (N41° 12.596' W3° 08.794'). Las marcas blancas y rojas nos guiarán por el pinar, donde el sendero no es muy claro, porque se cruzan por muchos sitios las sendas que siguen las vacas en busca de los pastos de la Dehesa, que se abre entre la pista y el arroyo de las Majadas. También

veremos algunas balizas pintadas de amarillo que sirven para señalizar la ruta de las Esculturas, con la que coincidimos en esta parte del trazado.

Pegaso, una de las primeras tallas que vemos, realizada con motosierra en la Dehesa de Condemios de Arriba.

23,31 Km En un gran claro de la Dehesa pasamos entre 4 esculturas: Pegaso, el Abrazo, Cremallera y la Parca (N41° 12.556' W3° 08.719').

23,48 Km Seguimos rectos hacia el Sureste al arroyo hasta llegar a dos esculturas juntas, el Guerrero Celtíbero y detrás de él, junto al arroyo, la Cara del Árbol (N41° 12.503' W3° 08.604'). Tras ver estas tallas, giramos a la izquierda para separarnos 60 metros del arroyo hacia una baliza.

23,55 Km Desde la baliza vemos la situación de la siguiente escultura, Eva desnuda (N41° 12.538' W3° 08.600'). Pasamos junto a ella y el sendero continúa recto por una larga pradera paralela al arroyo.

23,85 Km Llegando a un bosquecillo de pinos jóvenes, a la izquierda tenemos la escultura de la Pagoda, señalizada con una baliza amarilla (N41° 12.680' W3° 08.507'), tenemos que desviarnos un poco si queremos verla de cerca.

24,23 Km Cerca vemos la pista a la izquierda y un carril ganadero que va hacia la misma, pero el sendero gira a la derecha, entre pinos, buscando el bonito paraje donde se juntan las sinuosas arroyadas entre los pinos, los pasos señalizados son los que mejor se cruzan cuando baja agua. Después de transitar por una estrecha pradera junto al arroyo de las Majadas giramos a la izquierda pasando otra arroyada, seca en verano, que está balizada con postes de amarillo de la senda de las Esculturas (N41° 12.795' W3° 08.280').

24,35 Km En una amplia pradera de la Dehesa, cerca de la pista vemos la escultura del Indio (N41° 12.846' W3° 08.238') la última de esta ruta que hemos recorrido en 1200 metros. Giramos a la derecha buscando nuevamente el arroyo dejando de lado la pista. El paisaje ha cambiado mucho desde Valdepinillos, del abrupto

y profundo valle del río Sorbe hemos pasado a las suaves dehesas de Condemios de Arriba, el sendero GR 167 transita un poco más por ellas.

El Indio, la última talla de la Dehesa de Condemios de Arriba, donde comienza la ruta de las Esculturas.

24,59 Km Cruzamos el arroyo de las Majadas junto a la pared de piedra de los prados y continuamos caminando junto a estos muros (N41° 12.840' W3° 08.074') pasando por su derecha.

24,7 Km Junto a una gran pradera inclinada, antes de llegar a un abrevadero para el ganado y donde le dan forraje, pasamos la valla ganadera por un paso realizado con postes de madera para los caminantes, con un regate para que no se salgan las vacas de la Dehesa (N41° 12.849' W3° 08.007').

24,89 Km Después de andar por un bosquete junto al caz del molino de Condemios, vemos una baliza y pasamos la pista que va al campamento para seguir paralelos a la carretera de Galve por la cañada (N41° 12.880' W3° 07.902').

25,12 Km Volvemos a ver otra baliza junto a un árbol, en ese punto hay un paso de cebra que nos permite seguir por la acera del otro lado de la carretera (N41° 12.870' W3° 07.719').

25,24 Km También podremos seguir por la cañada y pasar tras la gasolinera para para parar a comprar algo en la Tienda, poco más adelante hay otro paso de cebra. Por ambos lados llegamos a la esquina del viejo Cuartel (N41° 12.870' W3° 07.634'), estamos en **Condemios de Arriba**.

25,3 Km **Final** de la Etapa 2 en el Panel informativo GR 167 de Condemios de Arriba, junto a la **fuente de la carretera de Galve de Sorbe** (N41° 12.872' W3° 07.599') a 1312 m de altitud.

En Condemios de Arriba encontraremos alojamiento en casas rurales o en las cabañas del Campamento que hay a un kilómetro al suroeste. También hay un Bar-Restaurante en la calle Mayor.

Galve de Sorbe es otra buena opción para alojarnos y comer si disponemos de vehículo al llegar a Condemios de Arriba.

Piedras talladas en ventanucos de una casa de Condemios de Arriba. Pueblo milenario cargado de Historia.

3.3.2 TOPOGUÍA ETAPA 1 DEL GR® 167 DE CONDEMIOS DE ARRIBA A LAS MAJADAS DEL BORNOVA – 24,8 km. Tiempo de marcha estimado 6h 40 minutos:

25,3 Km **Inicio** de la Etapa 1 frente al Panel informativo GR 167 de Condemios de Arriba, junto a la **fuente de la carretera de Galve de Sorbe** (N41° 12.872' W3° 07.599').

25,44 km Entramos en **Condemios de Arriba** por la calle Carretera de Galve, pues la carretera no tiene arcén ni acera, andamos hasta un poste direccional que nos indica el camino a Condemios de Abajo y las Majadas del Bornova (N41° 12.905' W3° 07.555'), girando a la derecha tomando la calle Carretera de Aldeanueva. Si antes de comenzar la ruta tenemos que desayunar siguiendo hacia la calle Mayor tenemos el Bar-Restaurante la Sierra (N41° 12.943' W3° 07.538'), luego volveremos al poste citado para continuar.

25,62 km Cruzamos la carretera por un paso de cebra y seguimos por la callejuela sin pavimentar que tenemos enfrente que nos conducirá al Prado (N41° 12.859' W3° 07.513'). Al entrar en el Prado veremos una baliza.

25,97 km En mitad del Prado vemos un camino que viene del Oeste y va hacia el Este, nos guiamos de las balizas, girando primero a la izquierda hacia el Este (N41° 12.739' W3° 07.339').

26,11 km En el Prado de los Centenos se bifurca un camino hacia el puente de Aldeanueva, giramos a la derecha pasando junto a dos balizas (N41° 12.711' W3° 07.207' y N41° 12.724' W3° 07.241'), dejando hacia el Este el camino de la Cañada.

26,28 km Bajamos una pequeña cuesta y nos dirigimos a la carretera pasando junto a otra baliza (N41° 12.655' W3° 07.177'). Andaremos un trecho por el arcén de la carretera hacia el Sur, pasando el arroyo por el puente de esta, con precaución hasta salir de la carretera GU-147 que lleva a Aldeanueva de Atienza.

26,39 km Dejamos la carretera al rebasar unos prados cercados de piedra que hay a nuestra izquierda (N41° 12.595' W3° 07.140'), para continuar andando aguas abajo, paralelos al arroyo del Poyato.

26,62 km El límite de términos entre los dos Condemios tiene una valla ganadera, un paso estrecho, elevado con piedras entre un pino y una baliza nos permite continuar pasando la valla (N41° 12.650' W3° 06.999').

26,86 km Seguimos el sendero por las praderas que acompañan al arroyo por su margen derecha, al principio entre pinos, luego la senda se eleva y dos balizas de madera nos marcan la ruta por la ladera más despejada (N41° 12.688' W3° 06.847' y N41° 12.679' W3° 06.756').

Puente del arroyo del Poyato en Condemios de Abajo, llamado puente de Aldeanueva.

27,1 km Llegamos a una cancela por la que pasamos girando a la izquierda y pasamos un puente de losas de pizarra, esbelto y largo, con cuatro vanos, por el que pasamos el arroyo del Poyato (N41° 12.686' W3° 06.687'), pasado el puente seguimos junto al arroyo de la Requijada aguas arriba.

27,2 km El sendero sigue paralelo junto al arroyo y un poco más adelante se junta el viejo camino de carretas que va por el lecho del valle, marcándose las roderas en la piedra, caminamos a la izquierda de estas roderas que a veces llevan agua (N41° 12.740' W3° 06.662').

27,27 km El sendero pasa otro segundo puente de piedra, este sobre el arroyo de la Requijada (N41° 12.762' W3° 06.646'), formado por grandes losas, alguna desplazada, más bajo de altura y entre vegetación.

27,48 km Pasado el puente gira el camino a la izquierda, andamos cerca del arroyo sin remontar ladera al principio para desviarnos a la derecha por el primer torrente, vemos hitos de piedra que guían el sendero al cruzar de forma sesgada la cañada que va del este al oeste (N41° 12.836' W3° 06.582').

27,55 km Subimos por una vaguada que por el lado derecho va el camino, sobre un terreno rojo descarnado con guijarros en dirección SO-NE, después de pasar el último hito de piedra (N41° 12.855' W3° 06.543'). A la derecha tenemos una cerca de piedra, llegando al final giramos a la derecha por una senda.

27,88 km Pasamos junto a una baliza que nos orienta en la periferia del pueblo, donde vemos varios caminos, esta baliza y las señales siguientes nos conducen a cruzar la carretera GU-213 antes de llegar al pueblo, rodeándolo por el sur (N41° 12.942' W3° 06.442'). Salimos de los límites del Parque Natural Sierra Norte de Guadalajara hasta volver a cruzar la misma carretera en Albendiego.

Calzada de entrada a Condemios de Abajo entre las fuentes de los huertos, ahí está el Panel informativo.

28,15 km En un ensanche del camino que transcurre entre tapias pasamos junto a la **fuente** del pueblo con gran pilón de sillar (N41° 13.077' W3° 06.390'), enfrente vemos el Panel informativo del GR 167 de Condemios de Abajo (N41° 13.617' W3° 03.091') en un recodo a la izquierda, el lugar está rodeado de grandes chopos y al lado tenemos otra pequeña **fuente** que riega los huertos aledaños.

28,25 km Llegamos a **Condemios de Abajo** y giramos en la primera calle a la derecha, por el camino de Albendiego o de la Fragua (N41° 13.119' W3° 06.407').

28,34 km Pasamos junto a la Fragua y detrás tenemos la **fuente** de la Fragua con su pilón (N41° 13.130' W3° 06.339'), dejamos atrás Condemios de Abajo.

28,7 km Seguimos el camino de la Fragua, el entorno es de eriales y pastizales con espinos, llegando a una vaguada pasamos una nueva arboleda (N41° 13.143' W3° 06.101').

29,18 km Pasamos junto a una **fuente** (N41° 13.144' W3° 05.737').

29,32 km Pasada una nueva arboleda, remontamos un poco y llegamos a un punto en el que salen dos caminos a los lados del nuestro que no cogemos, primero a la derecha y luego a la izquierda, seguimos rectos (N41° 13.144' W3° 05.737').

29,54 km Después de otro trecho de pastizales, bajamos para pasar el arroyo de la Chorrera o Valdecobas (N41° 13.159' W3° 05.456'), volvemos a subir de cota y un terreno llano se extiende ante nosotros al pie de los cerros del Norte, la ladera del Pico del Ceño y el Otro Cuento. El arroyo de Valdecobas excava un valle más irregular y boscoso al Sur.

29,96 km Nada más salir del término de Condemios de Abajo vemos a la derecha una baliza que señaliza el sendero y abandonamos la pista para descender a parajes más cercanos a Valdecobas (N41° 13.103' W3° 05.181'). El terreno

que tenemos bajo nosotros es arenoso, ondulado, con encinas y eriales. Pronto llegamos a un borde de areniscas rojas y blancas con distintas durezas, lo que ha provocado la erosión desigual del paraje de Piedra Hueca por donde descendemos, viendo curiosas formaciones. Giramos primero hacia la derecha, pasado el roquedo giramos a la izquierda y un poco más abajo volvemos a girar a la izquierda para pasar la torrentera y por una estrecha senda a media altura salir al valle abierto.

30,17 km Saliendo de este vallejo pasamos junto a un hito de piedra arenisca que marca la senda correcta (N41° 13.038' W3° 05.110'). Unos pasos más adelante llegamos a la senda de la Ren de los Pérez y giramos a la izquierda en dirección a Albendiego acompañándonos en el camino las formaciones de arenisca roja sobre nosotros a la izquierda y configurando un paisaje abierto a la derecha los campos de Valdecobas, los pinares y la Sierra de Alto Rey.

31,35 km El viejo camino de la Ren de los Pérez está jalonado de encinas en su linde, al principio rodeado de monte y luego entre fincas de labor. Frecuentes galerías de encina sombrean el sendero, hasta llegar a una encrucijada de caminos agrícolas sobre el Hocino. A partir de ese punto es un carril por un paisaje más abierto (N41° 13.167' W3° 04.297').

32,1 km Pasamos junto a una baliza que nos indica el camino en esta zona de campo abierto (N41° 13.236' W3° 04.028'). En este paraje llano por encima de Valdecobas, donde hay varios desvíos, las balizas (N41° 13.254' W3° 03.954' , N41° 13.279' W3° 03.874' y N41° 13.306' W3° 03.802') nos marcan el camino correcto, recto dirección Este, delante viendo de frente la Muela de Albendiego.

Llanos del camino del Hocino de Albendiego, con sus campos de labor y enfrente La Muela.

32,85 km El camino del Hocino como se llama el que se une entre las últimas balizas después de pasar entre tierras de labor según se acerca a los rodenales pasa a ir entre tapias, hasta que tras una curva pegada a la roca nos volvemos a unir al camino de la Fragua que baja por nuestra izquierda, justo antes de la curva de la vaguada de Valdesanjimeno (N41° 13.564' W3° 03.473').

33,16 km El camino de la Fragua, labrado al pie de la arenisca roja, puede que haga más de dos milenios, llega a la encrucijada de caminos al oeste de Albendiego, giramos a la derecha hacia el Sur (N41° 13.638' W3° 03.289').

33,22 km El camino está sombreado por los álamos que rodean la población, pasamos al lado de una **fuente** pegada a la pared de un huerto (N41° 13.611' W3° 03.256'). Un poco más adelante llegamos a las primeras casas de **Albendiego** y girando a la izquierda entramos en el pueblo por la calle Antonio Bernal.

33,48 km Llegamos a la plaza del Ayuntamiento, donde tenemos enfrente el Panel informativo del GR 167 de Albendiego (N41° 13.617' W3° 03.091') y la **fuente** donde podemos beber. El bar está al norte, en el barrio de Enmedio. Cota de 1190 m. Solo nos queda una fuerte subida en la ruta, en el camino del Alto Rey pasado el río de Condemios.

33,62 km Salimos de Albendiego al Sur por la calle Real, hay dos caminos que se desvían a la derecha, el segundo pasa junto a la Ermita de San Roque (N41° 13.568' W3° 03.028'), pero nuestro sendero de dirige a Santa Coloma y la calzada con farolas no tiene mucha pérdida, pasamos antes junto a las cruces del Calvario a la derecha de la calzada.

Iglesia de Santa Coloma de Albendiego, fue el templo de un antiguo convento medieval del siglo XII.

34,03 km El vial está flanqueado de chopos en el último tramo. Al pasar delante de la Iglesia de Santa Coloma vemos la espadaña del templo y el camposanto del pueblo al lado, la estampa es bonita, pero merece la pena hacer un pequeño desvío para admirar su hermoso ábside románico con celosías. Entenderemos porque es Bien de Interés Cultural y Monumento Nacional (N41° 13.465' W3° 02.838'). Altitud 1177 m.

34,26 km El sendero continúa pegado a la tapia del camposanto, dejándolo a nuestra izquierda y luego por el linde de los prados. Una baliza nos señaliza la senda antes de cruzar el arroyo de Valdecobas nuevamente por un paso de maquinaria agrícola (N41° 13.399' W3° 02.824'). Se abre un gran prado que llega hasta la carretera, el paso público va por la izquierda pegado al arroyo de Valdecobas, hasta llegar a la chopera del Bornova.

34,59 km La senda va entre los árboles y el río Bornova, por un herbazal que llegando a la carretera a veces se encharca, teniendo que mirar donde pisamos en época de lluvias, una baliza próxima a la carretera nos indica a donde dirigirnos para cruzar la GU-213 (N41° 13.267' W3° 02.721') y volver a entrar dentro del límite del Parque Natural Sierra Norte de Guadalajara, cruzaremos con precaución.

34,85 km Seguimos el curso del Bornova por un camino que sale enfrente, junto a un área recreativa a la izquierda, realizada con pizarras según los patrones de la arquitectura negra (N41° 13.160' W3° 02.619'). Vemos una señal de prohibición de circular por ese camino, pero se refiere a vehículos a motor y aunque baje a una finca privada, el sendero junto al río es público desde antiguo, pues se trata del Camino del Alto Rey desde Albendiego, ya transitado a diario por los monjes, que subían a su cima en la edad media, además de otras gentes.

35,17 km Vamos por la margen derecha del Bornova que se empieza a encajonar en la pizarra, pasamos cerca de una de las cascadas que del caz del molino va al río entre densa alameda. Cruzamos por un puente del camino sobre el Bornova (N41° 13.000' W3° 02.517') y seguimos entre el caz del molino y el río.

35,31 km El camino del Alto Rey pasa junto al Molino del Callejón (N41° 12.934' W3° 02.493'), joya de la ingeniería hidráulica que conserva toda su maquinaria original en buen estado. Finca privada que está siendo reformada.

Sendero GR 167 sobre el camino del Alto Rey desde Albendiego, entre el Bornova y el río de Condemios.

35,59 km Seguimos la senda junto al río hasta que el valle se vuelve a abrir en unas praderas, en el paraje profundo de la Junta del río de Condemios. Cruzamos el **río Bornova** por una pasarela de madera que vemos a la derecha, para pasar por un llano prado junto a una baliza que nos lleva junto al **río de Condemios** que vadearemos por unas rocas muy próximas al estrecho del río (N41° 12.843' W3° 02.438'), antes vemos apartadas las grandes losas de los antiguos puentes, tal vez desmantelados por la Confederación Hidrográfica del Tajo. El **vado** está a una Cota de 1155 m. Remontamos un poquito el río vadeado y el viejo camino inicia su ascenso hacia la Ren del Carretero.

36,13 km El fuerte, pero impresionante ascenso nos lleva al borde del foso del río de Condemios a 1246 m (N41° 12.704' W3° 02.584'). En los cortados del otro lado a solana, hay buitreras. Evitaremos andar dando voces para no alterar o molestar a los buitres, el lugar merece la pena ser disfrutado en silencio.

36,51 km La superficie al llegar al altiplano inclinado al sur del río de Condemios y Bornova se suaviza, andamos por un espacio abierto subiendo lentamente, es la Ren del Carretero a 1273 m de altitud, pasamos algún rodal de pinos y después de un gran claro entramos en el pinar (N41° 12.553' W3° 02.729'). El sendero se convierte en pista forestal que sigue cogiendo altura.

37,33 km Llegamos al collado del Cabezo del Chozo a 1340 m de altitud (N41° 12.190' W3° 02.982'), seguimos de frente cruzando la pista de la loma de los Vardascales saliendo del pinar y comenzamos a bajar por el antiguo camino que vuelve a ser senda. La vegetación es baja al comienzo, pero pasamos un grupo de grandes pinos que forman un bosquete cerrado, después vuelven a ser pinos dispersos.

37,67 km El sendero se une a la pista que baja por la Nava de la Cañada (N41° 12.023' W3° 02.887') y una baliza nos confirma nuestra ruta, en un valle abierto, con pinares a los lados y una fresca pradera que desciende hasta unirse con el Prado de las Anchuras, por donde baja el arroyo Pelagallinas.

39,18 km Pasado el Prado de las Anchuras vuelve a estrecharse un poco el valle, desapareciendo sus praderas, juntándose el pinar de ladera con los pinos y abedules del arroyo. Al salir del pinar de Prádena termina la pista y continuamos por una senda entre jaras (N41° 11.260' W3° 03.081').

Sendero en el paraje de la Cueva del Oso entre Prádena de Atienza y Aldeanueva de Atienza.

39,53 km Llegamos a una alta pradera desde la que vemos al sur el pliege rocoso de la Cueva del Oso, al otro lado del Pelagallinas, que se precipita por una garganta donde están las pozas negras (N41° 11.101' W3° 02.945'). Este punto merece una parada, el Pelagallinas deja de ser arroyo para ser río, al juntarse las aguas del Barranco de la Peña del Cuervo del norte del Alto Rey y nuestra ruta cambia de dirección hacia el Este.

41,62 km Pasamos el cauce de Valgrande (N41° 11.064' W3° 01.574') que suele llevar agua, en sus inmediaciones hubo otro poblado pastoril, la Villeja, del que queda alguna edificación dispersa. No hay arbolado junto al camino, el terreno es áspero y rocoso bajo el Majabillares, con el río Pelagallinas encajado en su valle y al sur la vista de las cumbres y laderas del Alto Rey. La canal de Valdeojos que baja desde el vértice de la Peña de los Gavilanes (1761 m) o la del arroyo de la

Fragua desde la Peña de la Ventana muestran huellas claras del glaciarismo que se dio en las montañas de cierta altura de Guadalajara.

42,73 km Bajando poco a poco pasamos junto a las primeras fincas cerradas por tapias. Se une un sendero que viene de los cercados próximos al río, seguimos la senda marcada (N41° 10.651' W3° 01.105').

43,16 km La senda pasa por la unión del camino del puente del Batán que viene por la derecha de cruzar el Pelagallinas, nuestro sendero sigue bajando cada vez más cerca del cauce (N41° 10.532' W3° 00.901') y la senda se convierte en un camino entre tapias, sombreado con frecuencia por robles y que pasa sobre los huertos que hay junto al río Pelagallinas.

Camino de Aldeanueva entre robles, prados y huertos a la salida de Prádena de Atienza, río Pelagallinas arriba.

44,0 km Llegamos a **Prádena de Atienza** subiendo un poco a la altura en la que se encarama el pueblo, entrando por la calle Tetuán (N41° 10.351' W3° 00.524'). Seguimos rectos sin desviarnos por calles laterales hacia la Iglesia, la calle gira a la derecha y bajamos una cuesta por detrás de la Iglesia que queda a nuestra derecha, enfrente del pórtico vemos el bar, doblando a la izquierda el Ayuntamiento (N41° 10.314' W3° 00.440') y continuando calle Real arriba pasaremos junto a las **fuentes**, viendo este hermoso pueblo en cuesta.

44,18 km Al lado de la fuente alta de la Calle Real vemos el Panel informativo del GR 167 de Prádena de Atienza (N41° 10.390' W3° 00.367'). Un poco más abajo está el poste direccional que indica el inicio de la Variante 1 a las Majadas del Bornova cuesta arriba por el Calvario, abajo el camino que traemos y perpendicular a la derecha la dirección para seguir hacia Las Juntas de los Ríos por el GR 167. En Prádena tenemos alojamientos, pudiendo retornar a descansar por la Variante del camino viejo de Atienza o senda del Cartero.

44,42 km Salimos del pueblo por la calle Moral Alta o la que sale desde la fuente alta, hay algunos cercados de guardar rebaños de cabras a las afueras y vemos también el edificio con porche de la Asociación Sierra de Oportunidades (N41° 10.360' W3° 00.221'). Cota de 1170 metros, descendemos una larga cuesta hasta el Barranco del arroyo de la Cañada, y giramos para subir a la carretera.

44,73 km Cruzamos la carretera local de Prádena de Atienza a Cañamares con precaución (N41° 10.427' W3° 00.110'), una señal nos avisa de ello y continuamos por el camino de la ladera cuesta arriba, señalizado con una baliza.

Abrevadero para ganado en la ladera al Este de Prádena de Atienza, sobre el pueblo vemos el Alto Rey.

44,9 km Pasamos entre un manantial y su abrevadero de ganado, pero tiene poca agua. Poco más adelante a la izquierda continúa el camino subiendo al alto del Cuento del Mojón (N41° 10.342' W3° 00.025'), el sendero se desvía a la derecha, más llano por el jaral, otra baliza nos confirma la senda.

45,55 km La senda va subiendo muy suavemente, vamos viendo el entorno boscoso al sur de Prádena, el pueblo, sus caminos, el río y cimas meridionales, como el Mojón Gordo o la Peña Palomarejo. El sendero va llaneando por la loma hacia el Sureste. Rebasado un mojón con piedras blancas a 1212 metros de altitud (N41° 10.074' W2° 59.817'), iniciamos la bajada a Las Juntas, primero con poca pendiente.

45,79 km Llegamos a un espolón rocoso en el que a veces se posan los buitres a descansar, pues de forma súbita el valle es muy profundo con laderas muy empinadas, una de las cerradas hoces del Pelagallinas se come la roca a nuestros pies, la senda describe un zigzag al empezar el descenso y rodeo de la hoz (N41° 09.982' W2° 59.674').

46,38 km El sendero es estrecho dado lo empinado del relieve, pero vuelve a tener poca pendiente, pasando bajo un roquedo y viendo las sinuosas hoces del Pelagallinas bajo nosotros a mano derecha llegamos junto a las primeras tapias de Matalabosa (N41° 09.880' W2° 59.455'), un sendero se desvía subiendo a la izquierda, el nuestro sigue a la derecha, manteniendo altura entre las tapias de la izquierda y la ladera de la derecha. Poco más adelante vemos un pequeño collado con algo de prado en su rellano, nos vamos por la izquierda, siguiendo la senda que baja próxima a las tapias de piedra (N41° 09.813' W2° 59.441').

46,91 km El sendero baja de forma continuada hacia el Este en un terreno inclinado yermo, cubierto de matorral, algunas encinas y enebros hasta llegar a unas bajas tapias de piedra cerca de las Juntas, vemos un ejemplar relicto de Sabina y un poco más adelante, un pequeño rellano junto a un espolón rocoso a 34 metros sobre los ríos se convierte en un mirador precioso de las abruptas **Juntas de los Ríos Bornova y Pelagallinas** (N41° 09.811' W2° 59.171'). Una senda local baja a la derecha al Pelagallinas, pero nuestra senda gira al Norte para bajar al Bornova, cuyo curso subiremos hasta las Majadas del Bornova. Una estrecha senda desciende hasta el **Bornova**, llegando al punto más bajo de la ruta, con 1047 metros de altitud (N41° 09.863' W2° 59.111'), al llegar junto al río seguimos por la izquierda, primero por una estrecha pradera cubierta de helechos que luego se ensanchará frente a la imponente ladera rocosa del Gallego, que pertenece a Gascueña del Bornova.

Juntas de los Ríos Pelagallinas y Bornova entra Prádena de Atienza y Gascueña del Bornova.

48,02 km Vamos junto al río, con frecuencia bajo sus alisedas, por la margen derecha, contorneando sus hoces y caminando por sus prados, a veces vallados, aunque hace años que no se usan, tuvieron riego con las acequias derivadas de las viejas presas de pizarra en el río, vemos al menos dos de ellas, la primera al acabar unos cercados y empezar los siguientes prados cercados (N41° 10.224' W2° 58.967').

48,26 km Se acaba la pradera antes de una presa y la senda pasa a ser de sirga, pero la acusada pendiente de la ladera y el firme resbaladizo del Manadero, llamado así por la abundante agua que mana, nos obliga a tomar un poco de altura por una estrecha y difícil senda. Pasadas las bajadas de agua del Manadero, la senda vuelve junto al río y vemos el **Puente del Manadero** a nuestra derecha. De frente sigue la senda hacia el valle de Los Llanillos, pero giramos a la derecha para cruzar el puente y pasar a la pradera del otro lado, a 1062 m de altitud. Tenemos cerca el poste direccional que indica también el desvío del Enlace del GR 167 con el GR 160, el Camino del Cid, que a la derecha

remonta por la loma a la Sierra Visenda (N41° 10.358' W2° 59.195'). Nosotros continuaremos río arriba por la senda de la izquierda, ahora por la margen izquierda del Bornova.

Camino de sirga bajo la aliseda en el Bornova, sendero muy agradable pero inundable con fuertes crecidas.

48,43 km Un poco más adelante volvemos a andar entre alisos y llegamos a un paso estrecho junto al río. Unas maderas colocadas entre los alisos nos permiten pasar con algo más de seguridad (N41° 10.403' W2° 59.121').

48,65 km Andamos entre los alisos de la rivera cuyas tortuosas raíces se hunden en el agua y sujetan las rocas, alternando con tramos en los que nos separamos un poco del cauce. En una cerrada revuelta pasamos la desembocadura de una torrentera al río (N41° 11.051' W3° 00.171'), en el que se precipita la ladera de la Sierra. Un poco más adelante el sendero empieza a tomar altura en la roca, separándonos lentamente del cauce (N41° 10.557' W2° 58.863').

49,13 km El sendero irá ahora a cierta altura separado del río hasta llegar a las Majadas del Bornova, el valle gira y vemos unos hitos de pizarra hincada que orientan nuestro camino (N41° 10.601' W2° 58.973'). Pasamos un vallejo y vemos una cabaña, pero mantenemos recto nuestro camino que marca otra de las balizas (N41° 10.664' W2° 59.008').

Valle del Bornova bajo el molino de las Majadas. La frondosidad de la aliseda contrasta con las laderas.

49,46 km Al llegar a unas rocas vemos una gran hoz del río que nos corta el paso, giramos a la derecha (N41° 10.758' W2° 59.046'), subimos siguiendo unos metros por la loma y por una brecha en la roca vemos que baja la senda a la izquierda, nos meteremos en esa canal para seguir por una estrecha senda a media ladera.

49,80 km La senda rodea la hoz del río, primero por la ladera con terreno suelto, luego por firme rocoso, viendo más adelante a la izquierda el Molino del Bornova. Remonta un poco la senda por la loma para llegar al portillo (N41° 10.916' W2° 59.053') y comenzar el descenso hacia las praderas de las Majadas.

49,94 km Nos unimos al camino que viene del Molino (N41° 10.929' W2° 59.024') y la senda pasa junto a la Roca que marca el comienzo de la ruta desde las Majadas hacia Cantalojas (N41° 10.950' W2° 58.981'), podemos decir que hemos llegado, queda muy poquito para el final, un par de balizas marcan la dirección al Panel de inicio, pero andamos mejor por el camino que por los cogollos del herbazal.

Llegada a las Majadas del Bornova después de 25 km de marcha desde Condemios, o 51 km desde Cantalojas.

50,1Km **Final** de la Etapa 1 frente a Panel informativo GR 167 de las Majadas del Bornova, junto al **puente de la carretera sobre el río Bornova** (N41° 11.014' W2° 58.909') a 1087 m de altitud. Concluimos nuestra marcha si tenemos el vehículo aparcado al lado o si nos vienen a recoger. En caso de tener previsto dormir bajo techo, podemos volver a Prádena de Atienza, andando por la Variante 1 que seguiremos al otro lado del río cruzando el puente, pasando bajo las tainas de las **Majadas del Bornova**. FIN de RUTA.

4. TOPOGUÍA DEL ENLACE GR 167 - GR 160. Del Bornova al Camino del Cid.

ENLACE GR 167 – GR 160: Río Bornova – Camino del Cid. **2,9 km**. 45 min.

Inicio del Enlace del GR 167 con el GR 160 o Camino del Cid junto al puente del Manadero sobre el Bornova.

0,00 km Situados en la Margen izquierda del río Bornova en una pradera a 1062 m de altitud, junto al **Puente del Manadero** al pie de la loma de la Parancana, que desciende desde Sierra Visenda, en Prádena de Atienza, hay un poste señalizador del GR 167 (N41° 10.358' W2° 59.195'), que nos indicará hacia donde tenemos que iniciar la marcha para llegar al Camino del Cid. Río arriba vamos a las Majadas del Bornova, a 1,84 km y cruzando el puente río abajo vamos hacia Prádena de Atienza a 4 km. Pero esta conexión va en busca del GR 160 que pasa próximo por lo alto de las montañas que dividen la cuenca del Cañamares y el Bornova, así que nos toca empezar a subir, primero suavemente por una repisa que ascienda a la derecha y llegados a las rocas después de 90 metros, girar a la izquierda en un mojón para ganar altura más rápidamente.

0,29 km Vamos subiendo por la loma hacia el Este, pero con tendencia a asomarnos al lado norte. Pasamos junto a un refugio en la roca según subimos por la loma de la Parancana (N41° 10.349' W2° 59.028'), cota 1120 m.

0,52 km Llegamos a un mojón alto que corona la loma de la Parancana, giramos a la derecha por una senda que sigue llana por el alto hasta el próximo collado al Sureste (N41° 10.371' W2° 58.879'), cota 1172 m.

0,76 km En el collado el sendero va girando hacia el Noreste (N41° 10.313' W2° 58.733'), cota 1172 m. Se inicia la subida de la siguiente loma, con más vegetación por la presencia de arcillas en la ladera, pero siguen siendo las jaras las plantas dominantes en todo el camino.

1,00 km En la subida el sendero tiene un giro a la derecha pasando a ir sesgado hacia el collado de **Sierra Visenda** (N41° 10.400' W2° 58.605'), cota 1200 m.

1,36 km Antes de llegar al collado vemos una baliza (N41° 10.402' W2° 58.350'), cota 1245 m, que nos señaliza el sendero del Enlace, pues hay otra senda que va por la cordada. Pasada esta entramos en la cuenca del río Cañamares.

Collado de Sierra Visenda, donde pasa el Enlace del GR 167 al GR 160, al fondo el Cuento del Mojón y el Alto Rey.

1,56 km Bajamos del collado girando a la derecha para descender en diagonal al collado de la canal por la que discurre la Cañada Real. Una baliza nos indica que estamos al final de la senda y llegamos a las praderas del collado bajo (N41° 10.365' W2° 58.229'), cota 1232 m.

1,58 km A escasos metros de la baliza nos unimos a la **Cañada Real Riojana**, que sube por el camino de Las Castellanas (N41° 10.366' W2° 58.216'). Salimos del término de Prádena de Atienza y entramos en La Miñosa. También salimos del Parque Natural. Bajamos por un húmedo herbazal hacia el Sureste y el valle se cierra, girando el camino a derecha subiendo este valle hacia el Sur.

2,22 km El camino pasa el **collado del Alto de la Sierra** y volvemos a la cuenca del Bornova, así como entramos otra vez dentro de los límites del Parque Natural (N41° 10.089' W2° 58.033') a 1278 m. Vemos a cierta distancia el collado del Cerezo, donde la Cañada Real y este Enlace conecta con el Camino del Cid.

Cañada Real Riojana o de la Puerta del Sol, por donde va el Enlace del GR 167 al GR 160.

2,25 km El camino gira a la izquierda y por el lado derecho se nos une el sendero de la cordada. Se inicia una bajada a la vaguada que hay bajo el collado de la Erilla, el Barranco de las Aguaderas. Vemos por encima del camino huellas de minería.

Camino de la Cañada Real al paso de la vaguada de las Aguaderas, al fondo el Alto Rey.

2,79 km Pasada la vaguada, donde la vegetación es más densa, con presencia de retamas, espinos y zarzas, pasamos junto a unas rocas donde vemos señalización del sendero, pasadas las cuales se inicia el ascenso a la pista del **Camino del Cid** (N41° 09.841' W2° 57.837'), cota 1228 m.

2,9 km Una pradera inclinada es por donde pasa la Cañada antes de unirnos a la pista que de La Miñosa lleva al Robledo de Corpes. A partir de este punto, estamos en el **GR 160** que seguirá por la Cañada. Un poste señaliza todas las direcciones en la unión (N41° 09.776' W2° 57.790'), cota 1246 m. Poco antes de llegar a la derecha tenemos un manantial, debajo del collado del Cerezo y la pista, a un lado de la pradera. Puede venirnos bien si no tenemos agua (N41° 09.802' W2° 57.794'). FIN DEL ENLACE GR 167 – GR 160.

Cartografía del trazado del Enlace GR 167-GR 160 señalado en azul oscuro.
En azul claro a la derecha el GR 160 o Camino del Cid y a la izquierda el GR 167.

Conectamos con el Camino del Cid (GR 160) a mitad de su etapa 2 por tierras de Guadalajara, Atienza-Hiendelaencina, 14,2 km a Atienza y 14,3 km a Hiendelaencina.

Prádena de Atienza queda a 6,9 km, al igual que el Robledo de Corpes, siendo La Miñosa el pueblo más cercano a 6,1 km del punto de conexión con el GR 160.

Cañada Real en el punto de encuentro con el Camino del Cid, en término de Atienza. Extremo del Enlace GR 167-GR 160.

INFORMACIÓN en PANEL DE PRÁDENA DE ATIENZA:

CONEXIÓN GR 167-GR 160, PRADENA DE ATIENZA-CAMINO DEL CID.

Partimos de Prádena de Atienza por la calle Moral Alto, por el camino del Cuento del Mojón, cruzamos la carretera para continuar por la senda que nos lleva a media altura por el valle del Pelagallinas hacia su desembocadura en el Bornova, la senda va por un paisaje agreste, el río encajado en sinuosas revueltas hasta las Juntas de los Ríos y sin bajar del todo, en la última cresta descendemos al Bornova remontándolo hacia el norte, por los prados de la margen derecha llegamos a la pasarela del Manadero, cruzándola dejamos el fondo del valle y el GR 167, para subir por la loma de la Parancana hacia sierra Visenda al este, llegando al collado nos unimos a la Cañada Real y siguiéndola al sur llegamos al collado del Cerezo tras 7 km, punto en el que llegamos al Recuenco de Atienza y nos unimos al Camino del Cid que viene de Atienza a 14,2 km para unirse a la Cañada dirección Robledo de Corpes e Hiendelaencina a 14,3 km.

Perfil longitudinal de la Conexión de Prádena de Atienza al Camino del Cid. **Enlace del GR 167 al GR 160.**

Dibujo de Rafael Gonzalo: El Cid en su destierro camino del Robledo. / Señalización Enlace GR 167-GR 160

5. SERVICIOS DE HOSTELERÍA Y RESTAURACIÓN ENTRE EL SORBE Y EL BORNOVA.

ETAPA 1

PRADENA DE ATIENZA:

Bar de Prádena. Tfno: 689 011 713.

Casa Rural La Casilla. Tfno: 670322339 info@lacasillarural.com
Casa Rural Los Robles. Tfno: 670322339 http://www.casarurallosrobles.es/
Casa Rural Albarranco. Tfno: 667500117 angelransanz@hotmail.com
http://www.casaruralpradena.es/
Casa Rural Sobre Fábulas. Tfno: 696901957 http://www.sobrefabulas.com/

ALBENDIEGO:

Casa Rural La Tormenta. Tfno: 653 752 307. http://casarural.latormenta.es/

Casa Rural y Bar de Santa Coloma. Tfno: 680 466 074.
http://casaruralsantacoloma.blogspot.com/

CONDEMIOS DE ABAJO:

Casa Rural La Colmena. Tfno: 673 946 592. condemios74@gmail.com
La Casa de los Gatos. Tfno: 674111619 reservas@lacasadelosgatos.net

ETAPA 1 y 2

CONDEMIOS DE ARRIBA:

Restaurante la Sierra c/ Mayor 57. Tfno: 949821700
Casa Rural el Rincón del Boletus. Tfno: 626001060. saarpe37@yahoo.es
Casa Rural las Dos Des. Tfno: 653812511. info@casaruralcondemios.es

- Casa Deme – Casa Damián -

Albergue-Campamento: Escuela de Naturaleza de Condemios. Alojamiento (40 cabañas) y multiaventura.
Tfno: 949217037 www.encondemios.es/campamentos

ETAPA 2

VALDEPINLLOS:

Bar Centro Social. Asociación de Vecinos de Valdepinillos.

LA HUERCE:

Bar Centro Social. Abierto a medio día todos los fines de semana.

GALVE DE SORBE:

Hostal y Restaurante Nuestra Señora del Pinar, Trav. Eras nº 18. Tfno: 602 402 061
Casa Rural Molino de la Malecilla, (Sorbe junto GR 167). Tfno: 676 183 080.
Casa Rural la Piedra del Molino, (Sorbe). Tfno: 626 154 568.
Casa Rural El Casillo de Galve, c/ Gorronal nº 33. Tfno: 676 183 080.

CANTALOJAS:

Bar La Plaza. c/ Mayor Alta, 3D.Tfno: 671704811
Hostal y Restaurante el Hayedo. Tfno: 722253663 hostalelhayedo@yahoo.es y miha2786@yahoo.es
Camping Los Bonales. Tfno: 643450152 reservas@campinglosbonales.es
Casa Rural Castillo de Diempures. Tfno: 633752642 http://castillodediempures.com
Casa Rural El Henar. c/ Cañuelo 18, Tfno:673127164 http://www.casaruralhenar.es/
Casa Rural Valdicimbrio. c/ Santa María Tfno: 634868456
Hotel *** La Ventana de Tejera Negra. 949303306 info@laventanadetejeranegra.com
Alojamientos Rurales El Casarejo. Tfno: 643022392 http://alojamientos-rurales-el-casarejo.negocio.site/

OTROS SERVICIOS:

En Atienza, además de varios alojamientos y sitios donde comer, hay varios museos, **centro de salud** (c/ Puertacaballos 18), **farmacia** (949399012), panadería, tiendas y helipuerto de urgencias.
En Condemios de Arriba hay tienda, gasolinera y panadería.
En Galve de Sorbe hay **centro de salud** (c/ Eras s/n) **y farmacia** (949303063), también helipuerto de urgencias.
En Cantalojas hay tienda-panadería:
La Tienda de Cantalojas. Tfno: 949303306 y 654734867 http://pilar04.webnode.es/

El sendero GR 167 por la margen derecha del río Sorbe en Cantalojas, la margen izquierda pertenece a Galve.

6. RECOMENDACIONES EN LA TRAVESÍA:

Además de las lógicas de ir con ropa y calzado adecuado para le época del año, llevar agua suficiente para beber, así como teléfono con batería y haber informado a alguna persona de la ruta que pretendemos hacer, hay otras recomendaciones específicas para la zona de montaña por la que transcurre el sendero y más considerando que se trata de un espacio protegido.

NIEVE.

Debido a la altitud media de la ruta nieva con frecuencia, pero no tanto como para cortar los caminos, pero debemos estar preparados para llevar en invierno ropa adecuada para andar por nieve, botas, polainas, guantes, gafas de sol, para disfrutar de la ruta y llevar más atención en la orientación, pues los caminos se tapan y cuesta más encontrar la senda.

CRECIDAS DE RÍOS.

En temporadas de lluvias, estos ríos aumentan su curso a veces en exceso. El río Bornova no lo vadeamos, pero andamos junto al camino de sirga bajo las Majadas del Bornova hasta la Junta de los ríos, el río de Condemios es vadeado por un paso de piedras en Albendiego, el Sorbe y el arroyo de la Horcajada se vadean también por pasos de piedra en Cantalojas.

Recomendamos darnos la vuelta en caso de no poder realizar el vadeo con cierta seguridad, y más si el agua cubre las piedras del paso. En el caso del Bornova, si baja desbordado junto a puente de las Majadas del Bornova es mejor tomar la Variante 1 por el camino de Atienza. Si la ruta la hacemos a la inversa, empezando por Cantalojas, lo veremos en el primer paso del arroyo de la Virgen o la Horcajada junto a las Suertes, pues cuando el Sorbe baja crecido, también se desborda este arroyo.

El retorno más largo lo tenemos en la ruta de Valdepinillos a Cantalojas, pues el vadeo es a 9,23 km de Valdepinillos, lo que implica otras tres horas de vuelta si no podemos cruzar, una hora más de lo que tardaríamos en llegar a Cantalojas. También tenemos que considerar que las mayores crecidas son a veces con los días más cortos del año.

Vado del río Sorbe, entre Galve de Sorbe y Cantalojas

ANIMALES SUELTOS Y GANADO.

Seguiremos las indicaciones de los paneles informativos, que también recuerdan que los **mastines** están protegiendo al ganado: - No te acerques a los mastines a menos de 150 mts. – Lleva tus perros atados. – Los mastines no son perros de compañía y pueden tener reacciones agresivas como protección al rebaño. – Si van hacia ti ladrando, no te asustes ni corras, no le tires piedras ni amenaces. Continua tu camino, dando un rodeo al ganado. El mastín volverá al rebaño cuando ya no sienta amenaza.

Ganado vacuno en las Dehesillas de Cantalojas. La presencia de mastines es más común con ovejas y cabras.

RESPETO DE NORMAS BÁSICAS EN LA NATURALEZA.

Al encontrarnos en un Parque Natural hay que observar unas normas de uso público más exigentes. ESTA PROHIBIDO: hacer fuego, llevar perros sueltos, salirse de

las rutas marcadas, circular con vehículos a motor por caminos, acampar, arrojar basuras y vertidos, cortar vegetación, molestar y capturar fauna.

Y seguir otras recomendaciones como las siguientes: - No camines por el borde de los cortados. – Aparca en los parkings de las afueras para no colapsar los pueblos. – Habla en voz baja y se respetuoso con el medio natural y la propiedad privada.

La Sabina de las Juntas de los Ríos Bornova y Pelagallinas, ejemplar relicto dentro de la Sierra.

SEGUIR LA SEÑALIZACIÓN DE SENDERO DE GRAN RECORRIDO.

La ruta vendrá indicada en los paneles de inicio de cada etapa y en cada pueblo por el que pasamos, también habrá algunos elementos como postes con flechas o balizas, que refuercen la dirección de la senda correcta en puntos singulares.

En el campo, para realizar la ruta con seguridad, sin desviarnos del trazado del sendero, es aconsejable seguir las marcas de **pintura blanca y roja** realizadas en puntos visibles del camino, según el modelo homologado por la Federación Española de Deportes de Montaña y Escalada (FEDME) para senderos de Gran Recorrido, hechas sobre elementos del terreno, rocas, troncos de árboles, postes, paredes y que nos indican el camino a seguir.

Estas señales de pintura nos indican continuidad, desvío o dirección incorrecta según el gráfico siguiente:

INDICE:

INTRODUCCIÓN. Pag. 2

1. DATOS BÁSICOS DEL SENDERO GR® 167 ENTRE EL SORBE Y EL BORNOVA. SIERRA NORTE DE GUADALAJARA. Pag. 2-3

2. BREVE DESCRIPCIÓN DE LAS ETAPAS DEL SENDERO GR® 167 ENTRE EL SORBE Y EL BORNOVA. SIERRA NORTE DE GUADALAJARA. Pag. 4-9

2.1 DESCRIPCIÓN DEL SENDERO GR® 167 DEL BORNOVA AL SORBE. INFORMACIÓN PANEL (D. MIDE)
ETAPA 1 GR 167 MAJADAS DEL BORNOVA - CONDEMIOS DE ARRIBA.
ETAPA 2 GR 167 CONDEMIOS DE ARRIBA - CANTALOJAS.

2.2 DESCRIPCIÓN DEL SENDERO GR® 167 DEL SORBE AL BORNOVA. INFORMACIÓN PANEL (D. MIDE)
ETAPA 2 GR 167 CANTALOJAS - CONDEMIOS DE ARRIBA.
ETAPA 1 GR 167 CONDEMIOS DE ARRIBA - MAJADAS DEL BORNOVA.

3. TOPOGUÍA SENDERO GR 167 SIERRA NORTE DE GUADALAJARA: DEL SORBE AL BORNOVA.

3.1 TOPOGUÍA DEL SENDERO GR® 167 DEL BORNOVA AL SORBE. **RUTA DE LAS MAJADAS DEL BORNOVA A CANTALOJAS**. Pag. 10-35
3.1.1 TOPOGUÍA ETAPA 1 DEL GR 167 DE LAS MAJADAS DEL BORNOVA A CONDEMIOS DE ARRIBA
3.1.2 TOPOGUÍA ETAPA 2 DEL GR 167 DE CONDEMIOS DE ARRIBA A CANTALOJAS.

3.2 CARTOGRAFÍA DEL GR 167. Entre el Sorbe y el Bornova. Pag. 36-48

3.3 TOPOGUÍA DEL SENDERO GR® 167 DEL SORBE AL BORNOVA. **RUTA DE CANTALOJAS A LAS MAJADAS DEL BORNOVA**. Pag. 49-72
3.3.1 TOPOGUÍA ETAPA 2 DEL GR 167 DE CANTALOJAS A CONDEMIOS DE ARRIBA.
3.3.2 TOPOGUÍA ETAPA 1 DEL GR 167 DE CONDEMIOS DE ARRIBA A LAS MAJADAS DEL BORNOVA.

4. TOPOGUÍA DEL ENLACE GR 167 - GR 160. Del Bornova al Camino del Cid. Pag. 73-76

5. SERVICIOS DE HOSTELERÍA Y RESTAURACIÓN ENTRE EL SORBE Y EL BORNOVA. Pag. 77-78

6. RECOMENDACIONES EN LA TRAVESÍA: Pag. 79-81

Diseño y fotografía: Rafael Gonzalo y Nando Ruiz

Nuestro agradecimiento a todos los que nos han acompañado en las excursiones por esta preciosa Sierra, a quienes han participado de alguna manera en la realización de este sendero, y dar las gracias especialmente a Pablo Bellido y José Luis Escudero por compartir nuestro entusiasmo por el proyecto realizado.

AZUQUECA DE HENARES A 21 DE SEPTIEMBRE DE 2022.

GR 167

ENTRE EL SORBE
Y
EL BORNOVA

Castilla-La Mancha

Red de Áreas Protegidas Castilla-La Mancha

parque natural Sierra Norte de Guadalajara

Azuandarines

GR 167 Voluntariado

FDMCM FEDERACIÓN DE DEPORTES DE MONTAÑA DE CLM

FEDME FEDERACIÓN ESPAÑOLA DE DEPORTES DE MONTAÑA Y ESCALADA

TOPOGUÍA: Sendero GR® 167 entre el SORBE y el BORNOVA. Sierra Norte de Guadalajara.